恩平市宝鸭仔水库灌区干渠管理与保护范围划定成果图册

深圳市万成勘测设计有限公司

2023.10

恩平市宝鸭仔水库灌区干渠管理与保护范围划定成果图册

图纸目录

序号	图 纸 名 称	页码	图 幅
1	宝鸭仔水库灌区干渠管理与保护范围界桩与标示牌布置总图	1	A3
2	宝鸭仔水库灌区干渠管理与保护范围界桩与标示牌布置图(1/12)	3	A3
3	宝鸭仔水库灌区干渠管理与保护范围界桩与标示牌布置图(2/12)	5	A3
4	宝鸭仔水库灌区干渠管理与保护范围界桩与标示牌布置图(3/12)	7	A3
5	宝鸭仔水库灌区干渠管理与保护范围界桩与标示牌布置图(4/12)	9	A3
6	宝鸭仔水库灌区干渠管理与保护范围界桩与标示牌布置图(5/12)	11	A3
7	宝鸭仔水库灌区干渠管理与保护范围界桩与标示牌布置图(6/12)	13	A3
8	宝鸭仔水库灌区干渠管理与保护范围界桩与标示牌布置图(7/12)	15	A3
9	宝鸭仔水库灌区干渠管理与保护范围界桩与标示牌布置图(8/12)	17	A3
10	宝鸭仔水库灌区干渠管理与保护范围界桩与标示牌布置图(9/12)	19	A3
11	宝鸭仔水库灌区干渠管理与保护范围界桩与标示牌布置图(10/12)	21	A3
12	宝鸭仔水库灌区干渠管理与保护范围界桩与标示牌布置图(11/12)	23	A3
13	宝鸭仔水库灌区干渠管理与保护范围界桩与标示牌布置图(12/12)	25	A3
14	宝鸭仔水库灌区干渠管理与保护范围控制点坐标表	27	A3
15	宝鸭仔水库灌区干渠管理与保护范围界桩与表示牌埋设点坐标表	31	A3

深圳市万成勘测设计有限公司

2023.10

宝鸭仔水库灌区干渠管理与保护范围界桩与标示牌布置总图

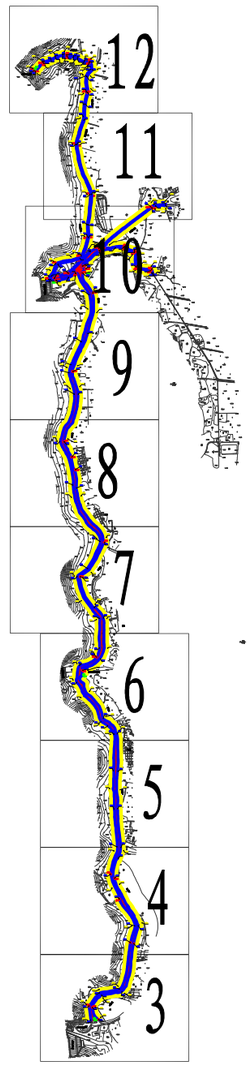

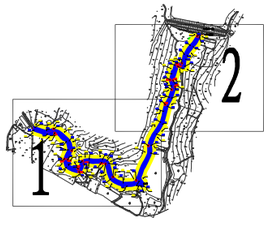

N

0 600 1200 1800 2400

m

图例

基准线

管理范围线

保护范围线

界桩点

标示牌点

说明:

1、本项目为宝鸭仔水库灌区干渠管理与保护范围划定项目，灌区各干渠划定长度见下表。

宝鸭仔水库灌区各干渠划定长度统计表

灌区渠道	划界长度（m）
一副坝干渠	1.660
二坝干渠	4.388
四副坝Ⅰ干渠	0.720
四副坝Ⅱ干渠	0.665
四副坝Ⅲ干渠	1.237
六副坝干渠	0.360
合计	9.030

2000国家大地坐标系　　中央经线111°

宝鸭仔水库灌区干渠管理与保护范围
界桩与标示牌布置总图



N

0 600 1,200 1,800 2,400
m

图例

基准线

管理范围线

保护范围线

界桩点

标示牌点

2000国家大地坐标系　　中央经线111°

宝鸭仔水库灌区干渠管理与保护范围界桩与标示牌布置图（1/12）

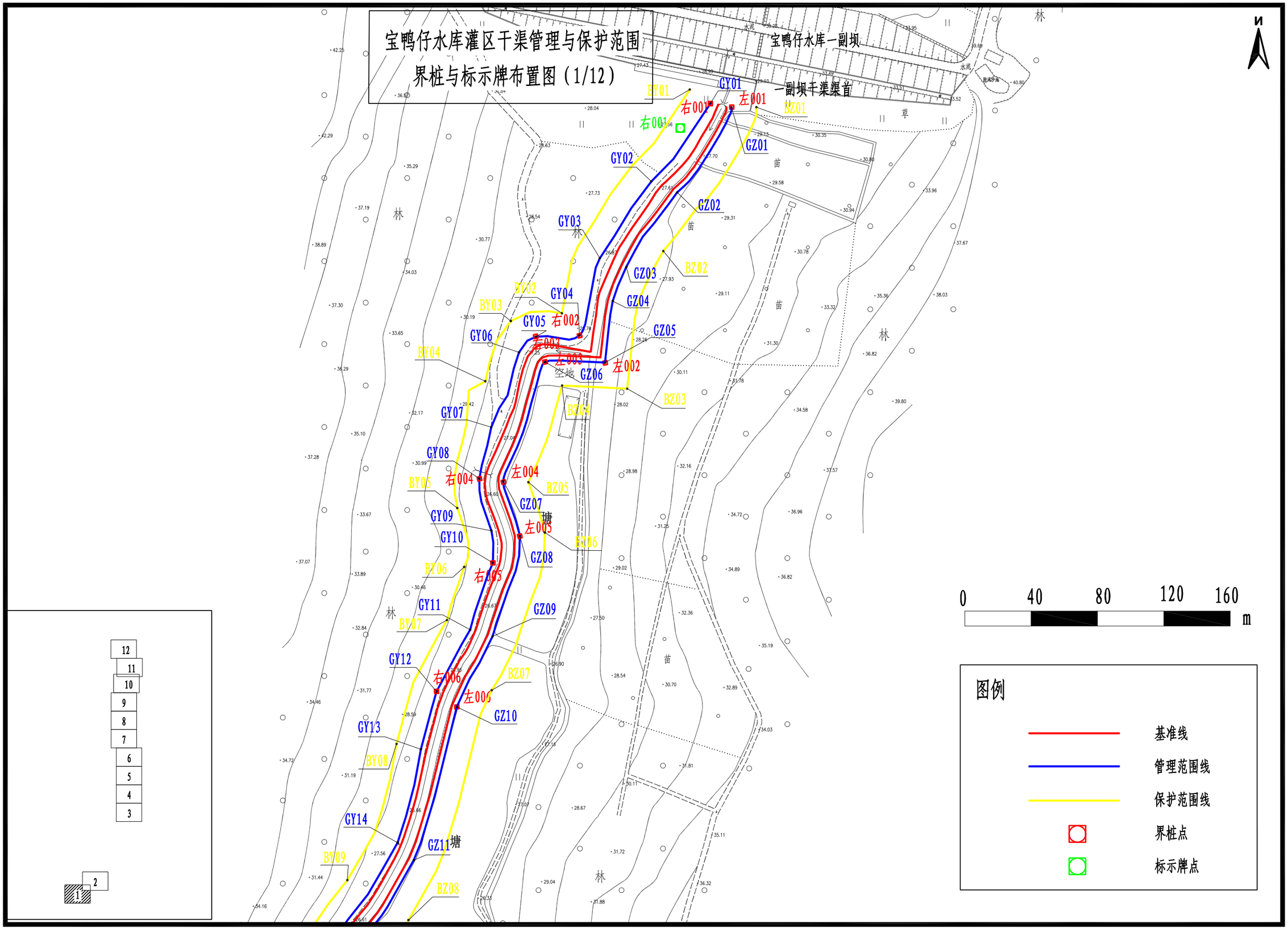

2000国家大地坐标系　　中央经线111°

宝鸭仔水库灌区干渠管理与保护范围
界桩与标示牌布置图（1/12）

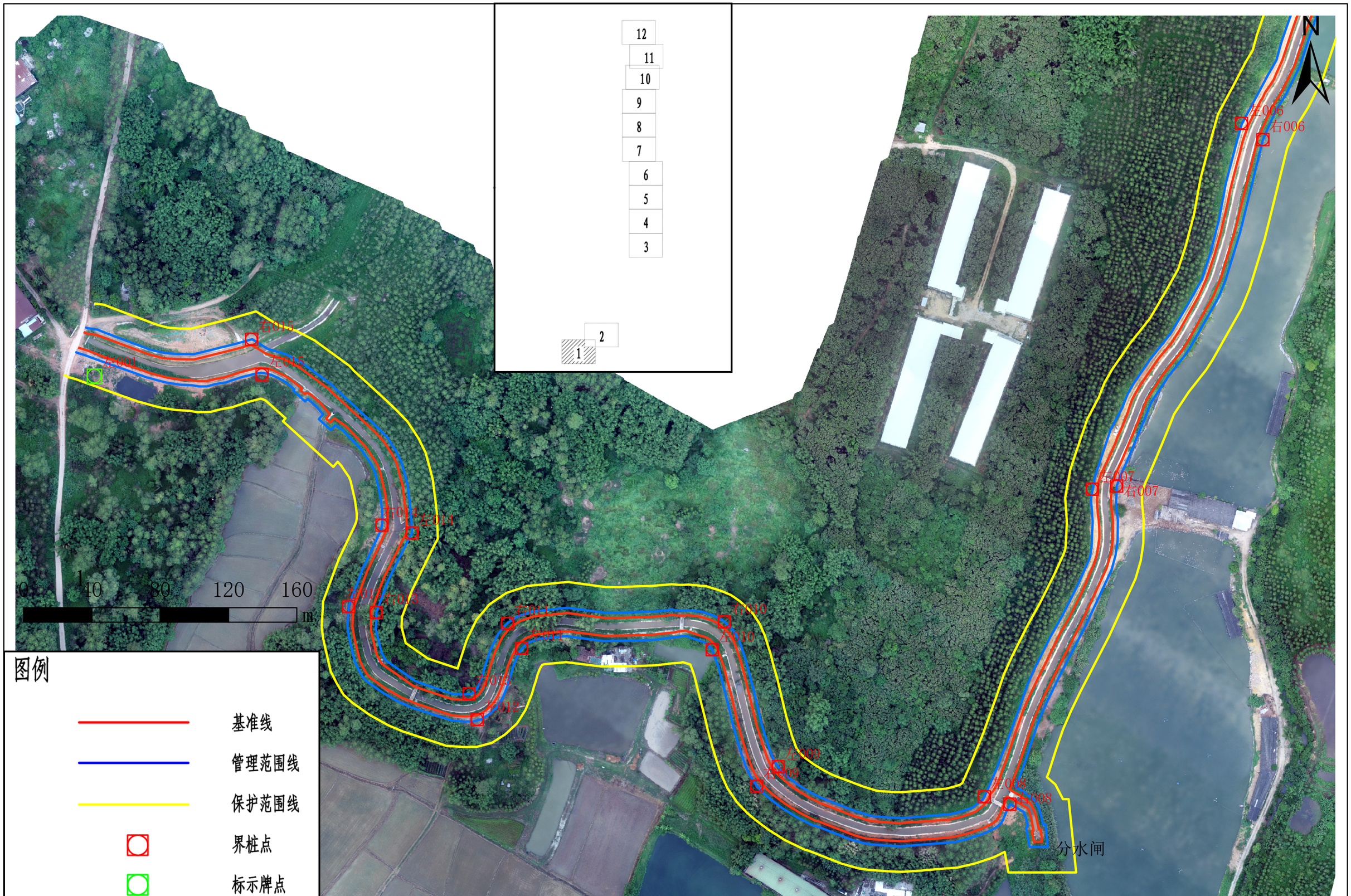

图例

- 基准线
- 管理范围线
- 保护范围线
- 界桩点
- 标示牌点

2000国家大地坐标系　　中央经线111°

宝鸭仔水库灌区干渠管理与保护范围界桩与标示牌布置图（2/12）

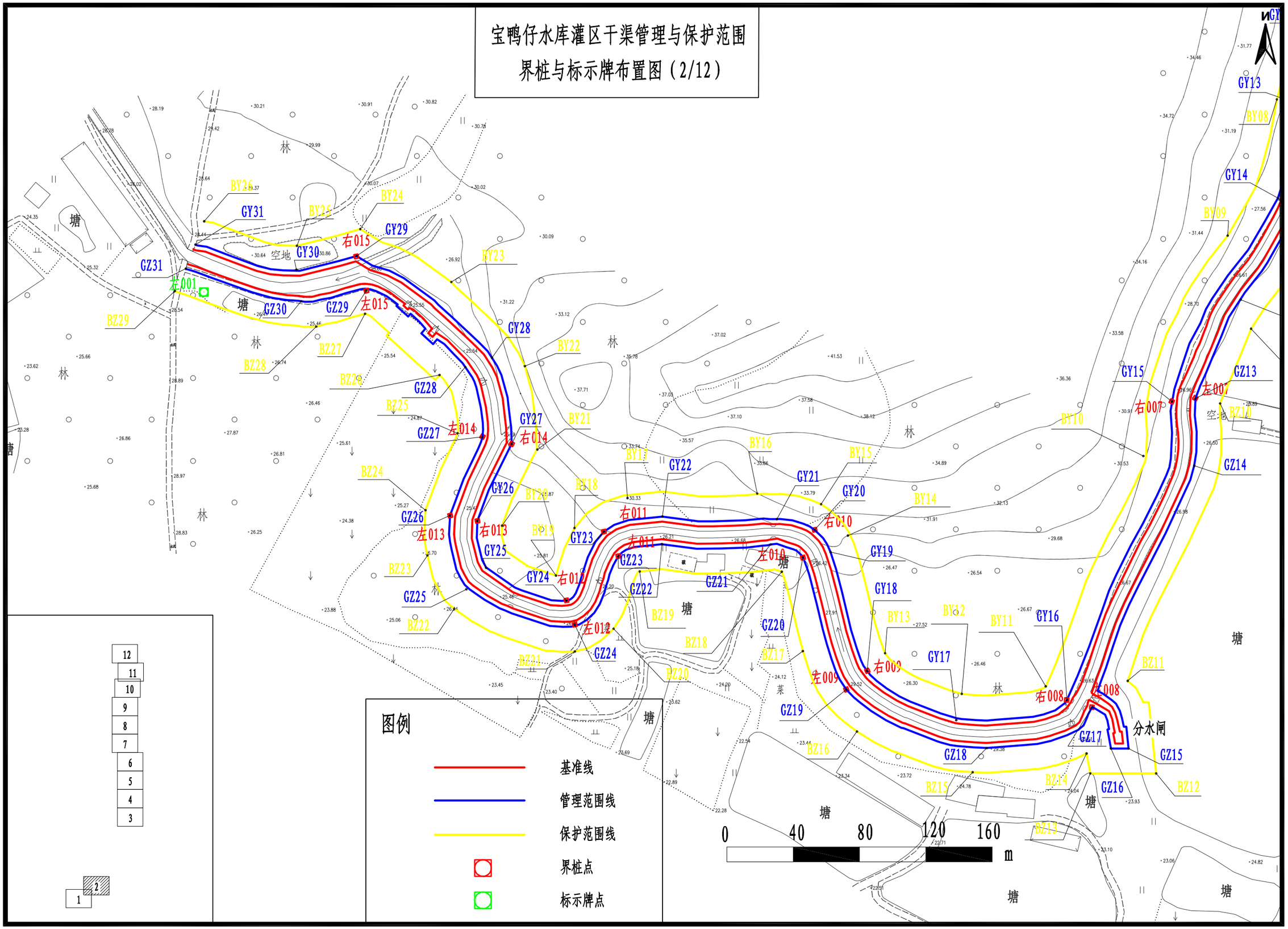

2000国家大地坐标系　　中央经线111°

宝鸭仔水库灌区干渠管理与保护范围
界桩与标示牌布置图（2/12）

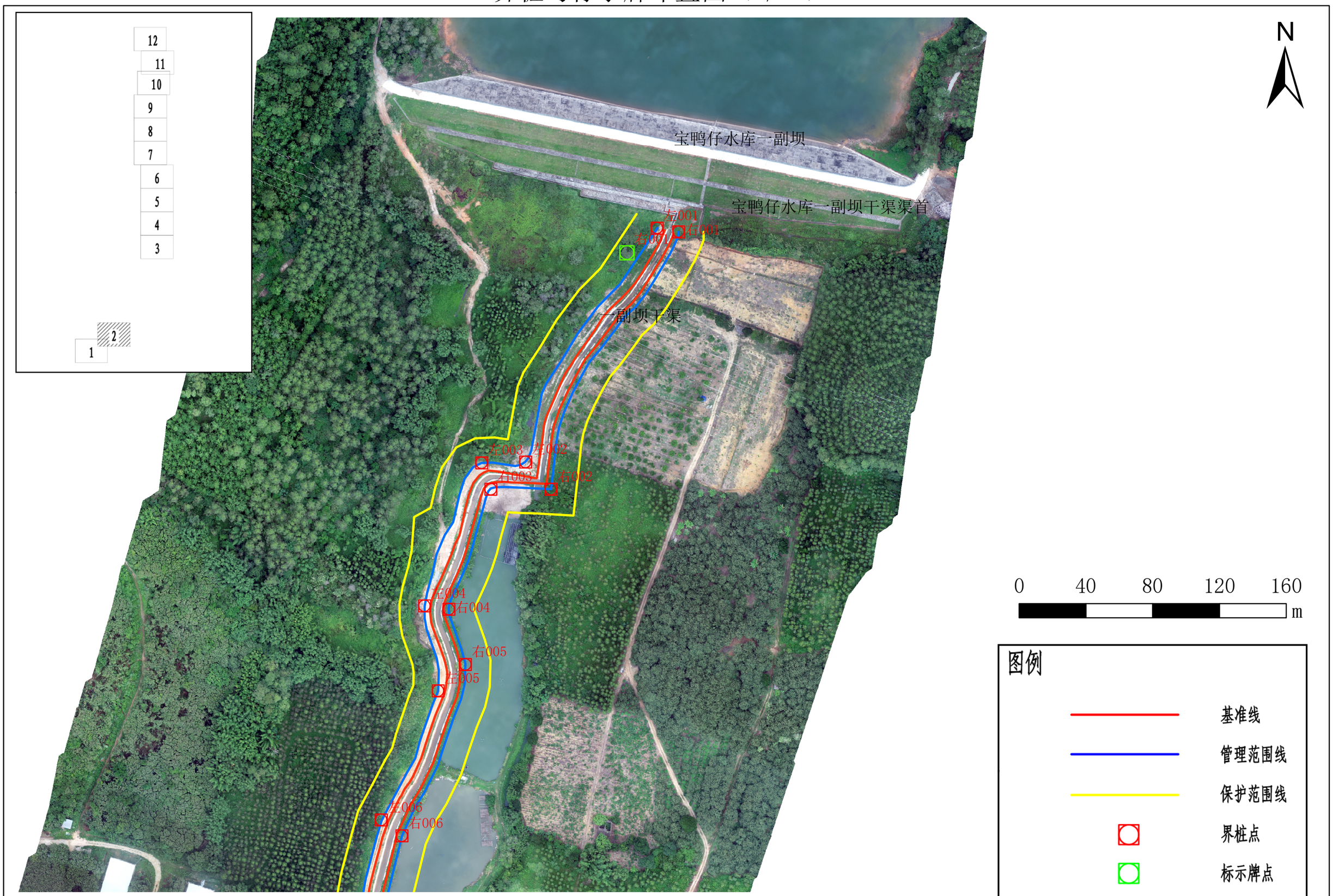

2000国家大地坐标系　　中央经线111°

宝鸭仔水库灌区干渠管理与保护范围界桩与标示牌布置图（3/12）

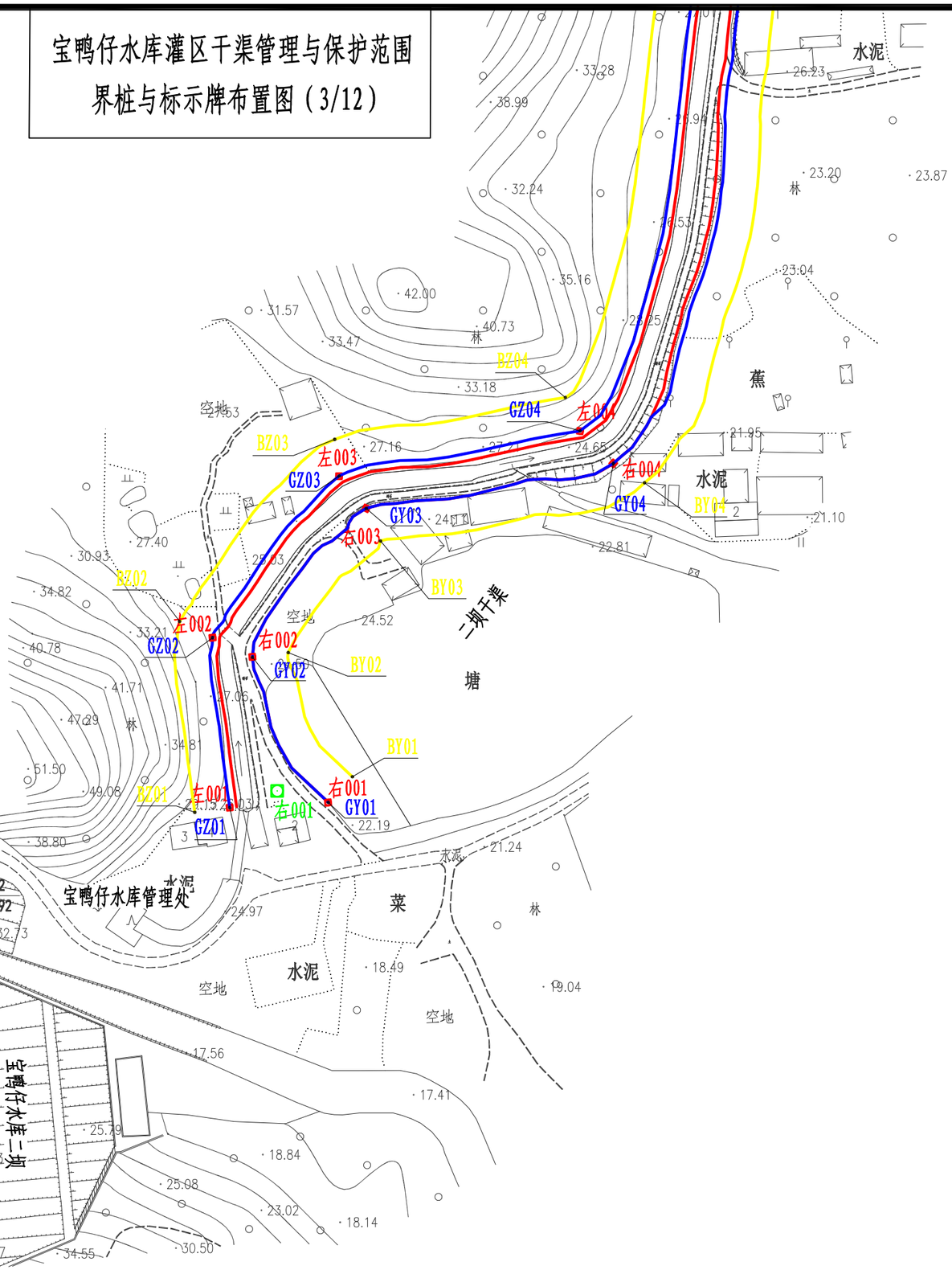

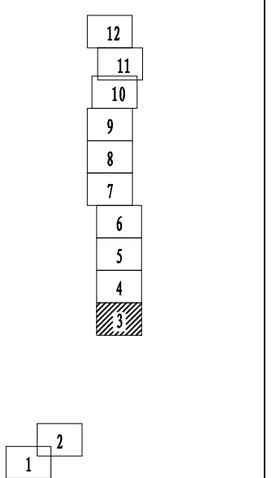

0 40 80 120 160 m

图例

- 基准线
- 管理范围线
- 保护范围线
- 界桩点
- 标示牌点

2000国家大地坐标系　　中央经线111°

宝鸭仔水库灌区干渠管理与保护范围
界桩与标示牌布置图（3/12）

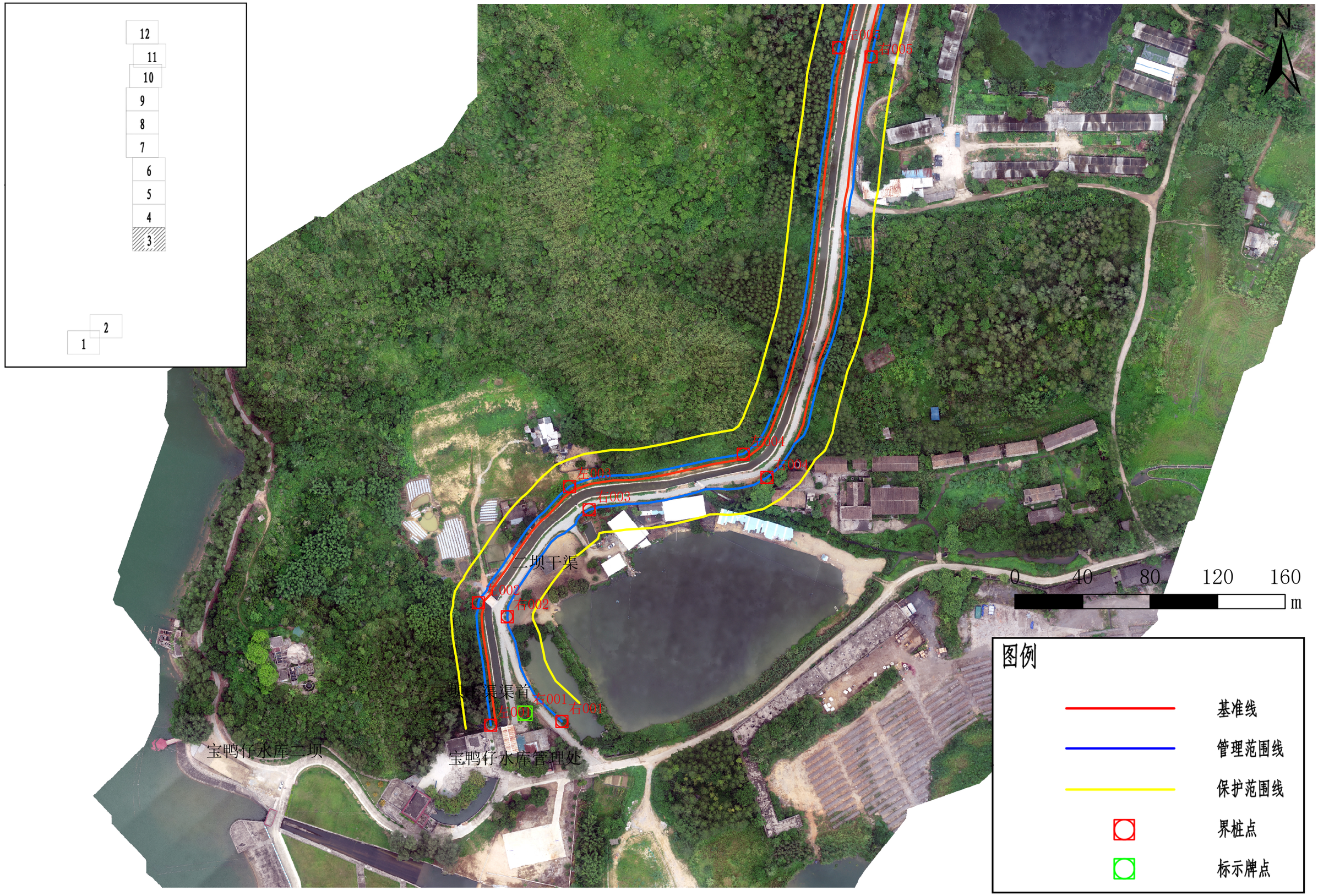

2000国家大地坐标系　　中央经线111°

宝鸭仔水库灌区干渠管理与保护范围界桩与标示牌布置图（4/12）

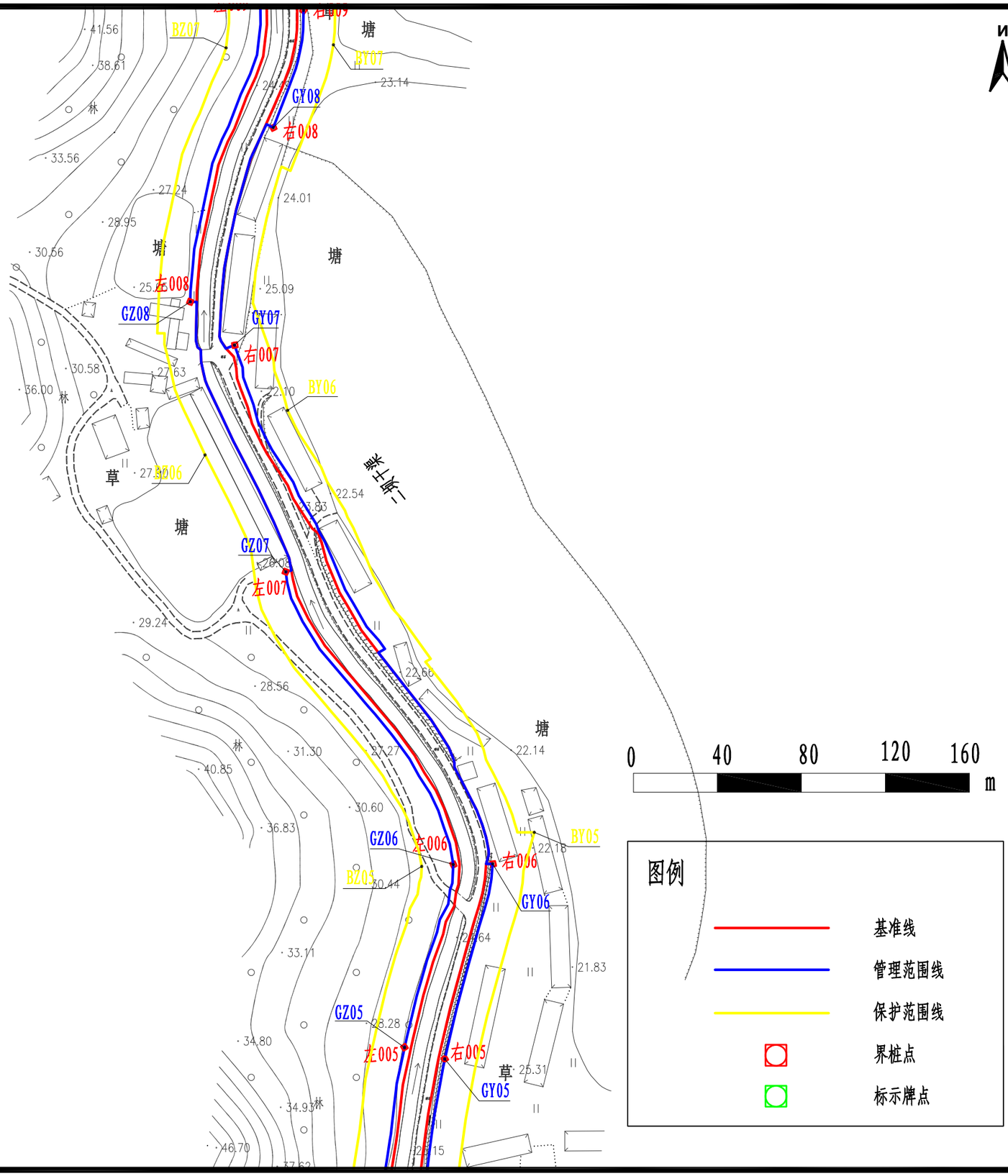

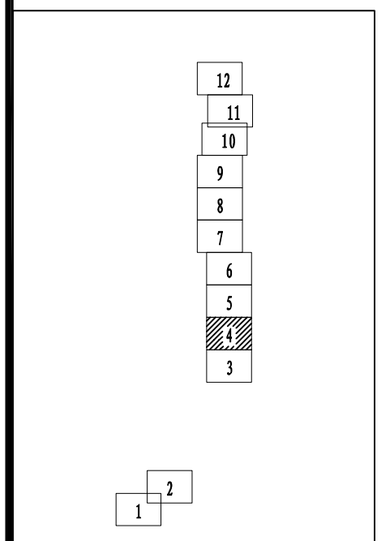

2000国家大地坐标系　　中央经线111°

宝鸭仔水库灌区干渠管理与保护范围
界桩与标示牌布置图（4/12）

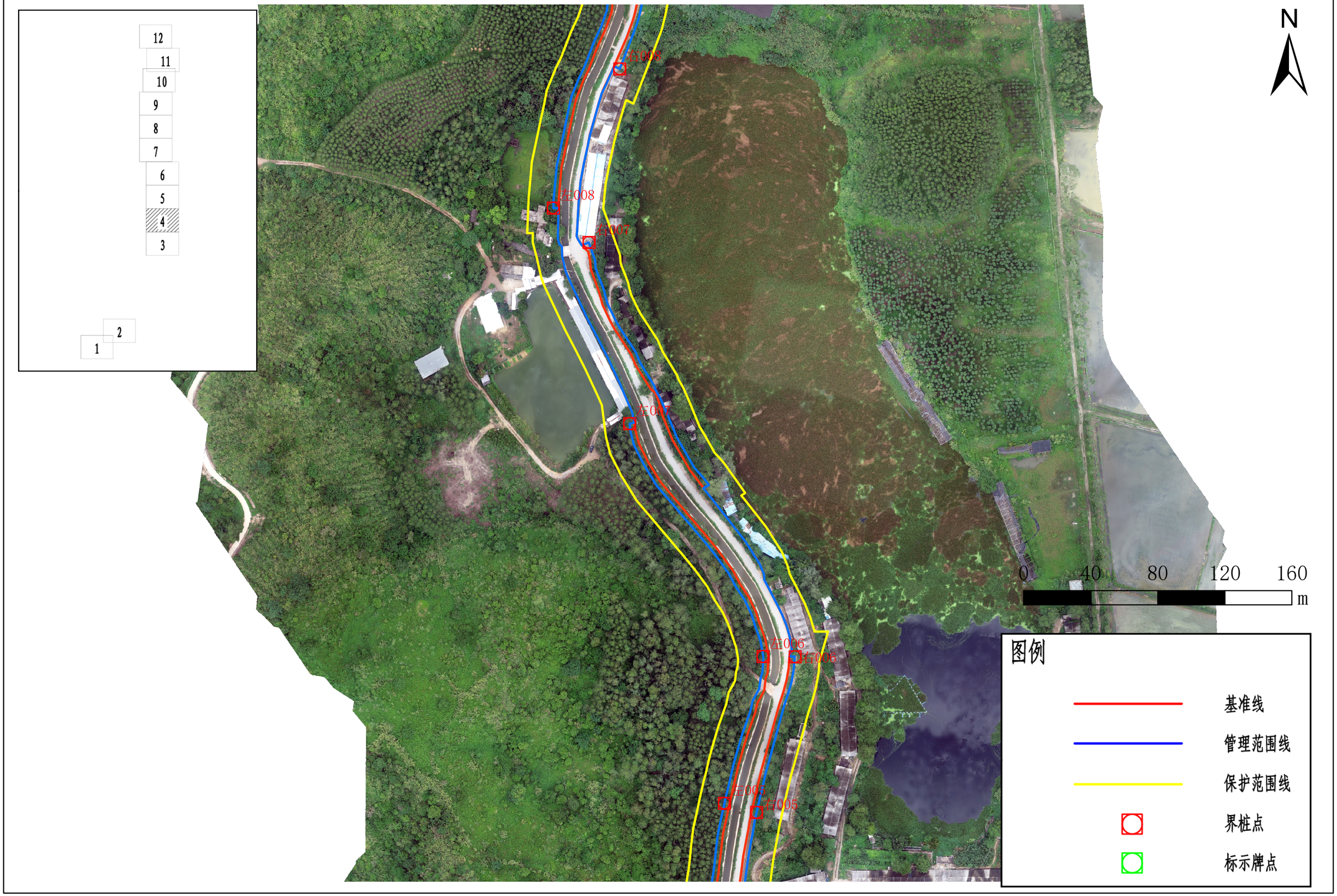

2000国家大地坐标系　　中央经线111°

宝鸭仔水库灌区干渠管理与保护范围界桩与标示牌布置图（5/12）

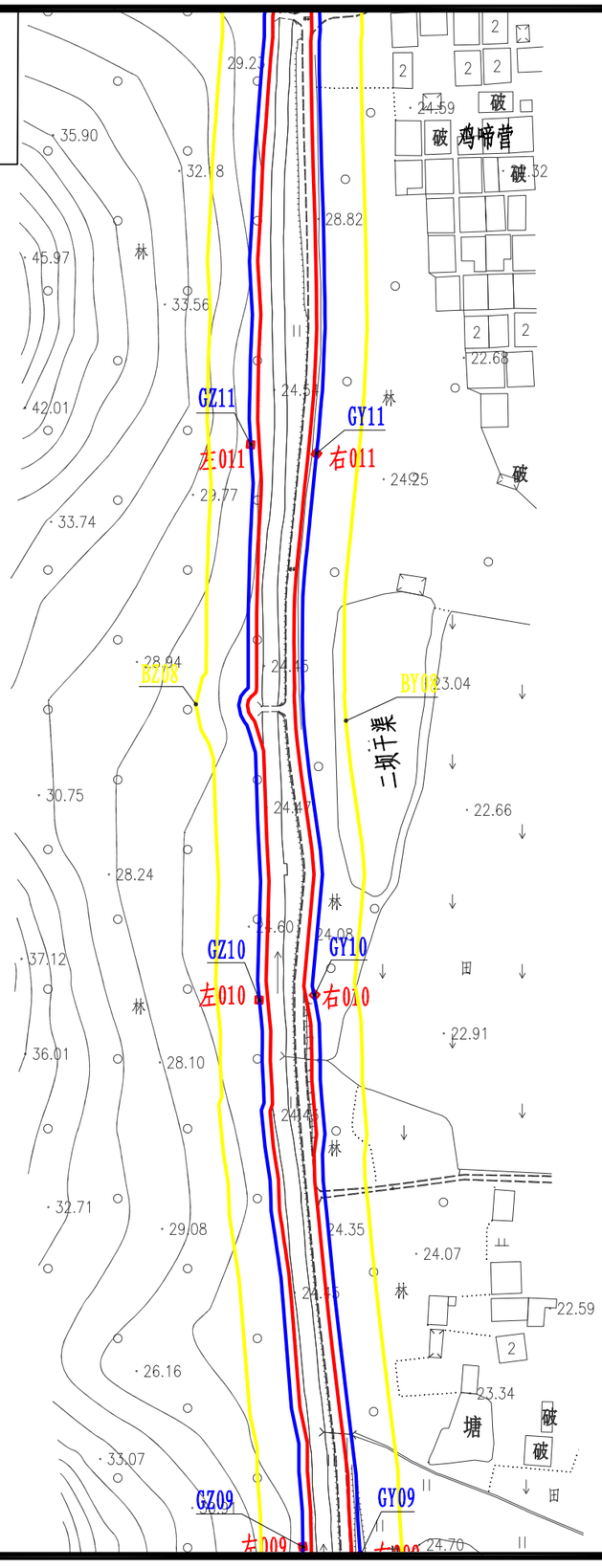

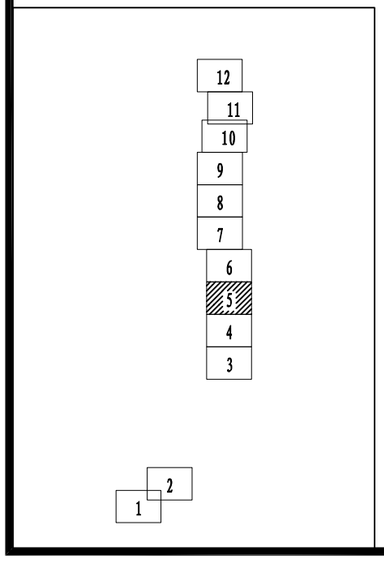

0 40 80 120 160 m

图例

- 基准线
- 管理范围线
- 保护范围线
- 界桩点
- 标示牌点

2000国家大地坐标系　　中央经线111°

宝鸭仔水库灌区干渠管理与保护范围
界桩与标示牌布置图（5/12）

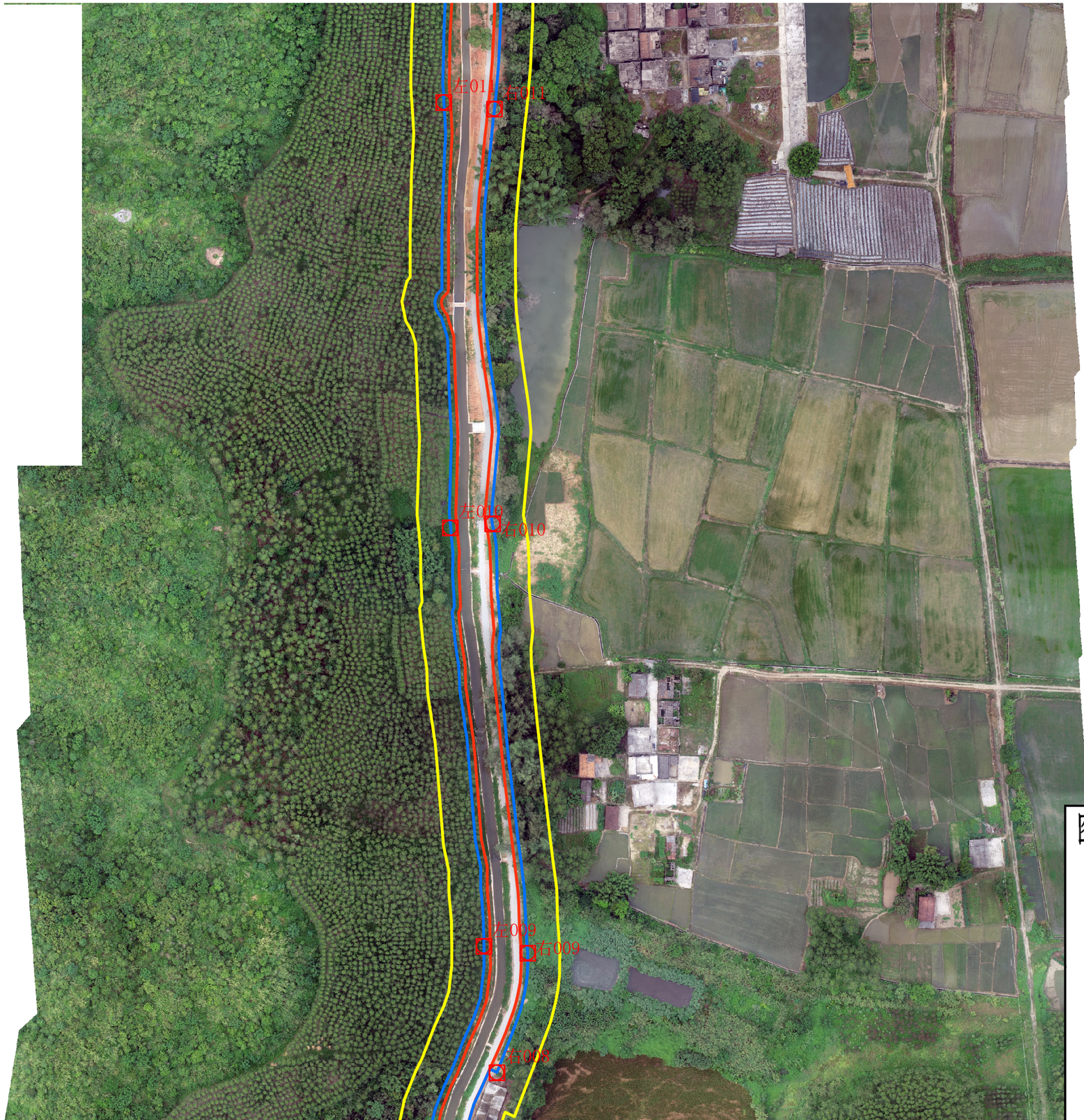

12
11
10
9
8
7
6
5
4
3
2
1

N

0 40 80 120 160
m

图例

基准线
管理范围线
保护范围线
界桩点
标示牌点

2000国家大地坐标系　　中央经线111°

宝鸭仔水库灌区干渠管理与保护范围界桩与标示牌布置图（6/12）

N

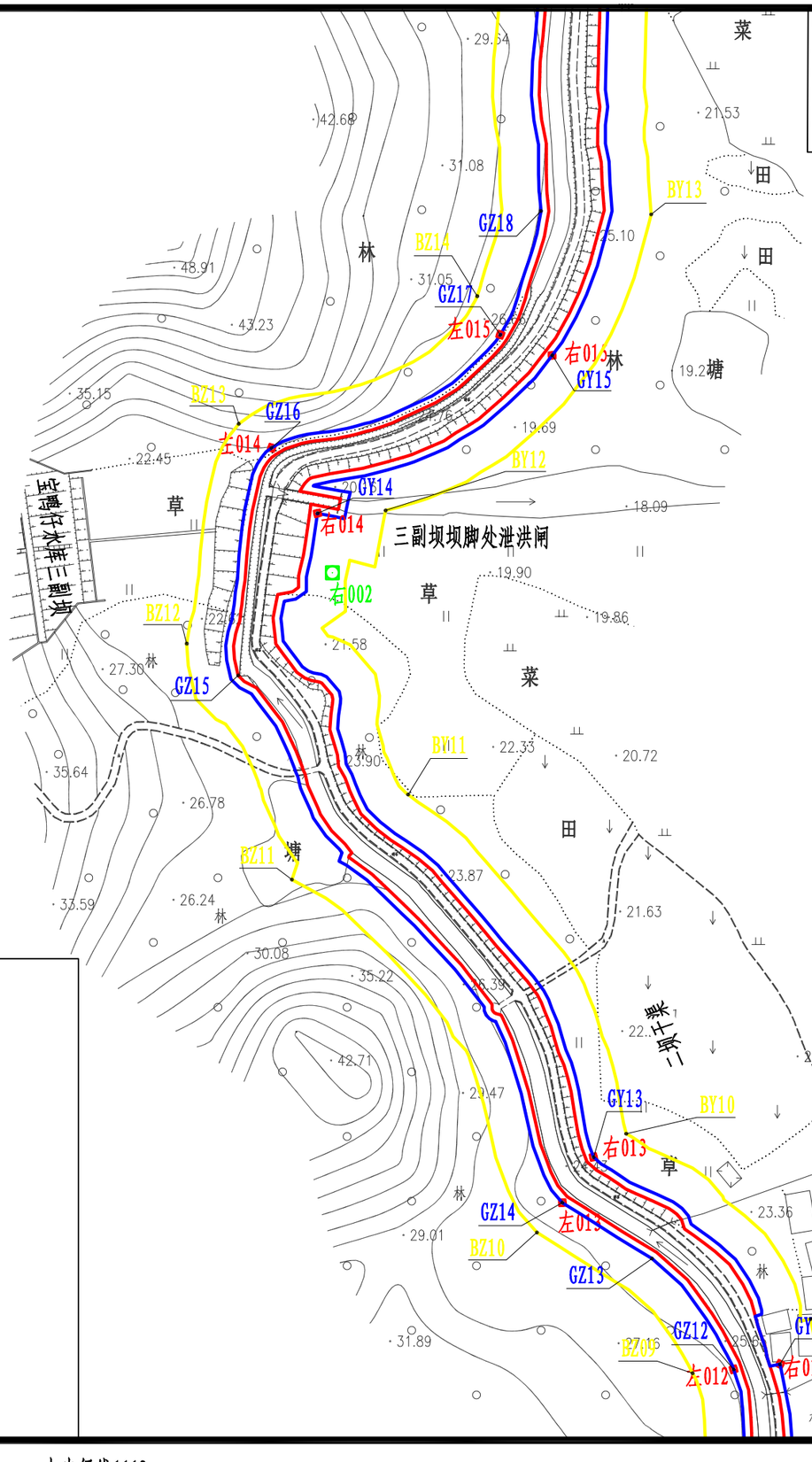

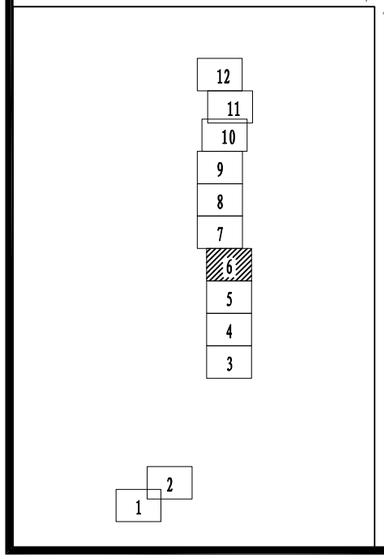

0 40 80 120 160 m

图例

- 基准线
- 管理范围线
- 保护范围线
- 界桩点
- 标示牌点

2000国家大地坐标系　　中央经线111°

宝鸭仔水库灌区干渠管理与保护范围
界桩与标示牌布置图（6/12）

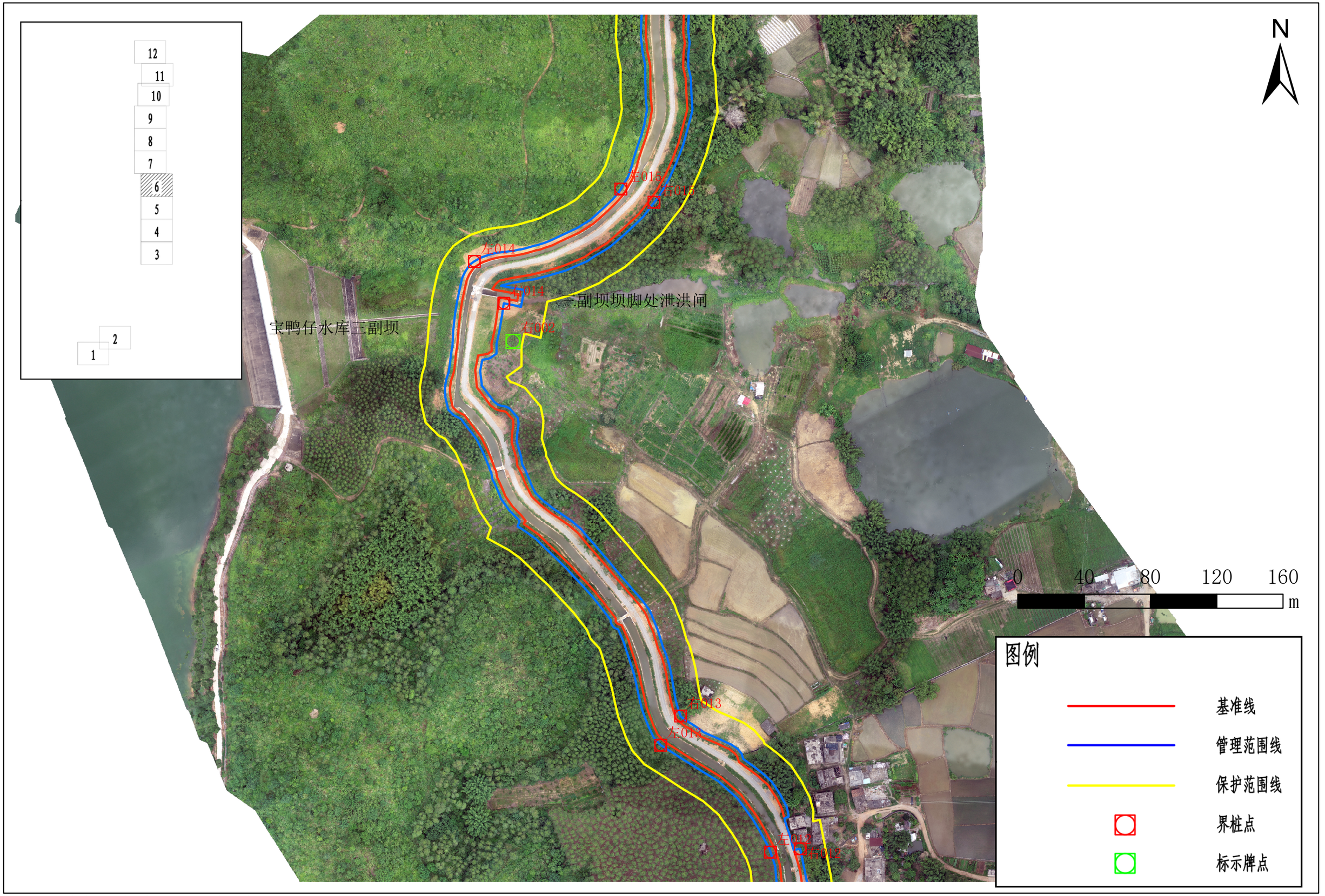

2000国家大地坐标系　　中央经线111°

宝鸭仔水库灌区干渠管理与保护范围界桩与标示牌布置图（7/12）

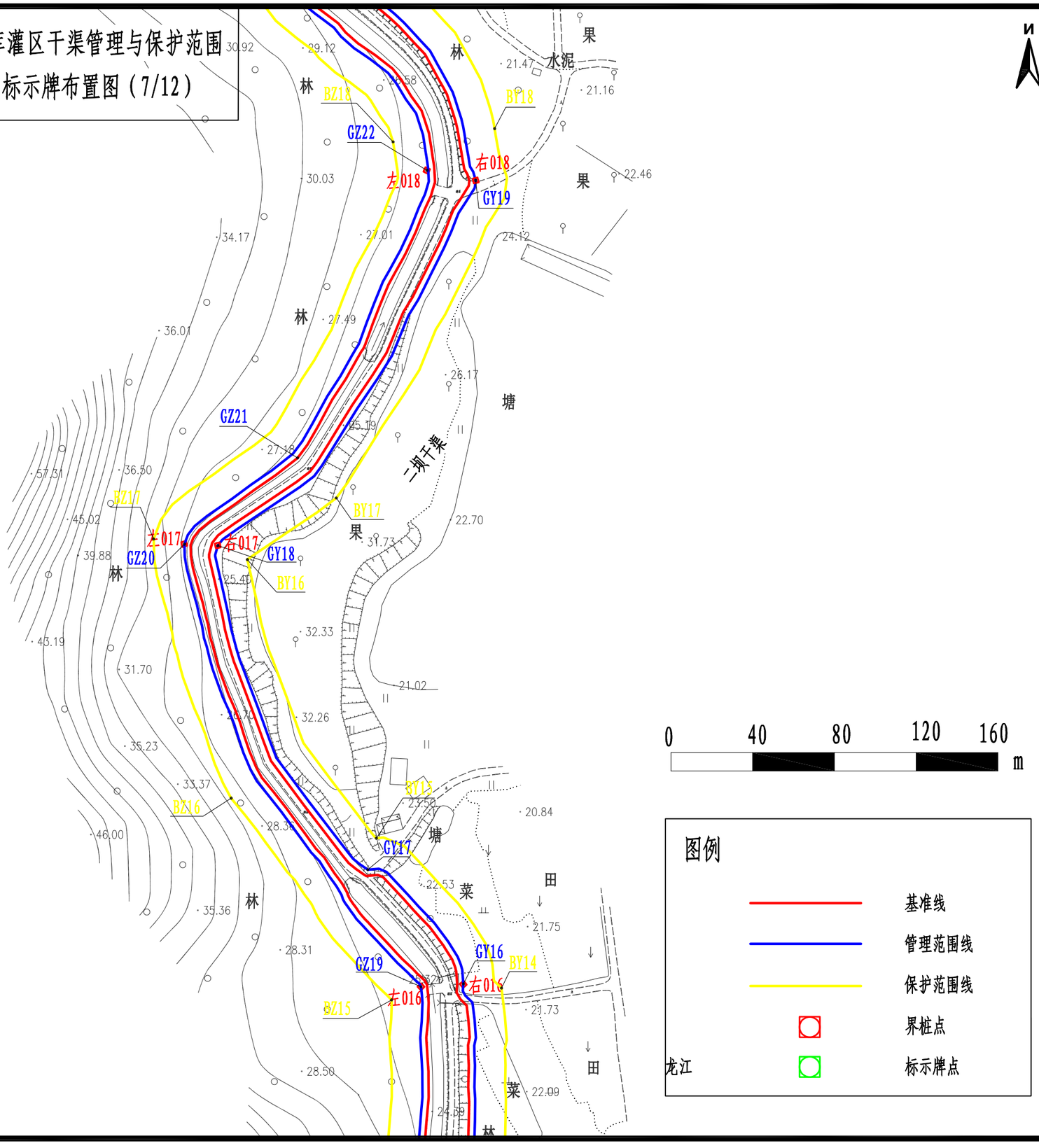

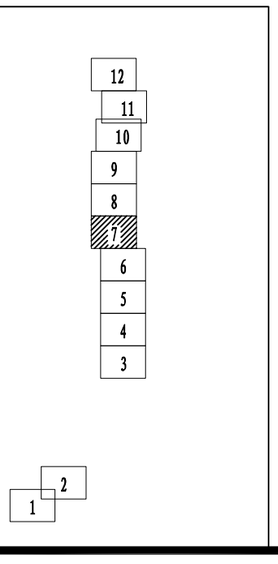

0 40 80 120 160 m

图例

- 基准线
- 管理范围线
- 保护范围线
- 界桩点
- 标示牌点

2000国家大地坐标系　　中央经线111°

宝鸭仔水库灌区干渠管理与保护范围
界桩与标示牌布置图（7/12）



2000国家大地坐标系　　中央经线111°

宝鸭仔水库灌区干渠管理与保护范围界桩与标示牌布置图（8/12）

N

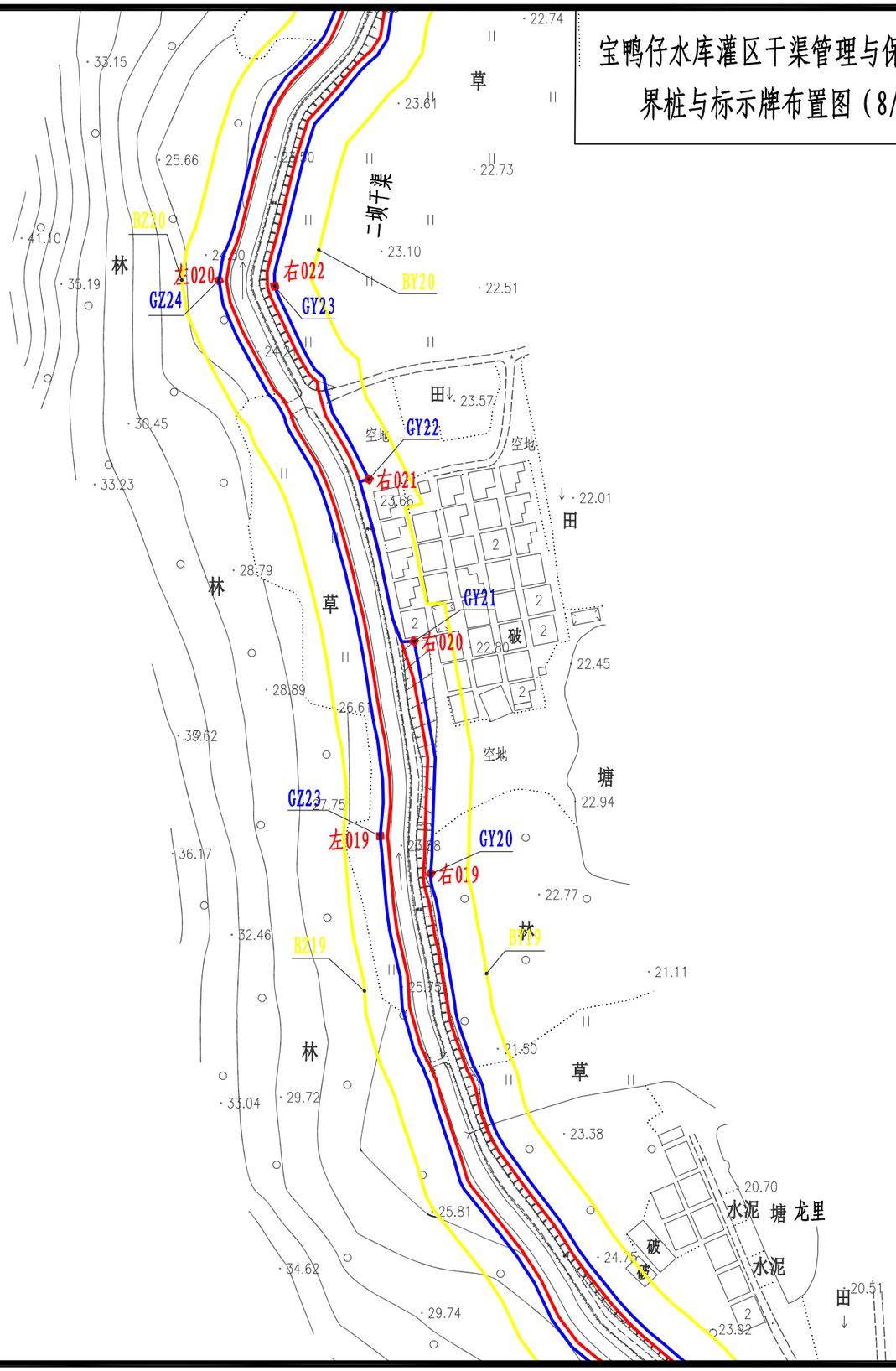

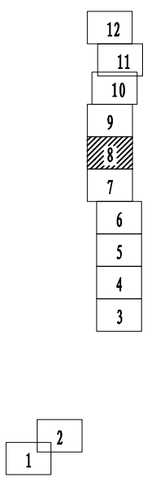

0 40 80 120 160 m

图例

- 基准线
- 管理范围线
- 保护范围线
- 界桩点
- 标示牌点

2000国家大地坐标系　　中央经线111°

宝鸭仔水库灌区干渠管理与保护范围
界桩与标示牌布置图（8/12）

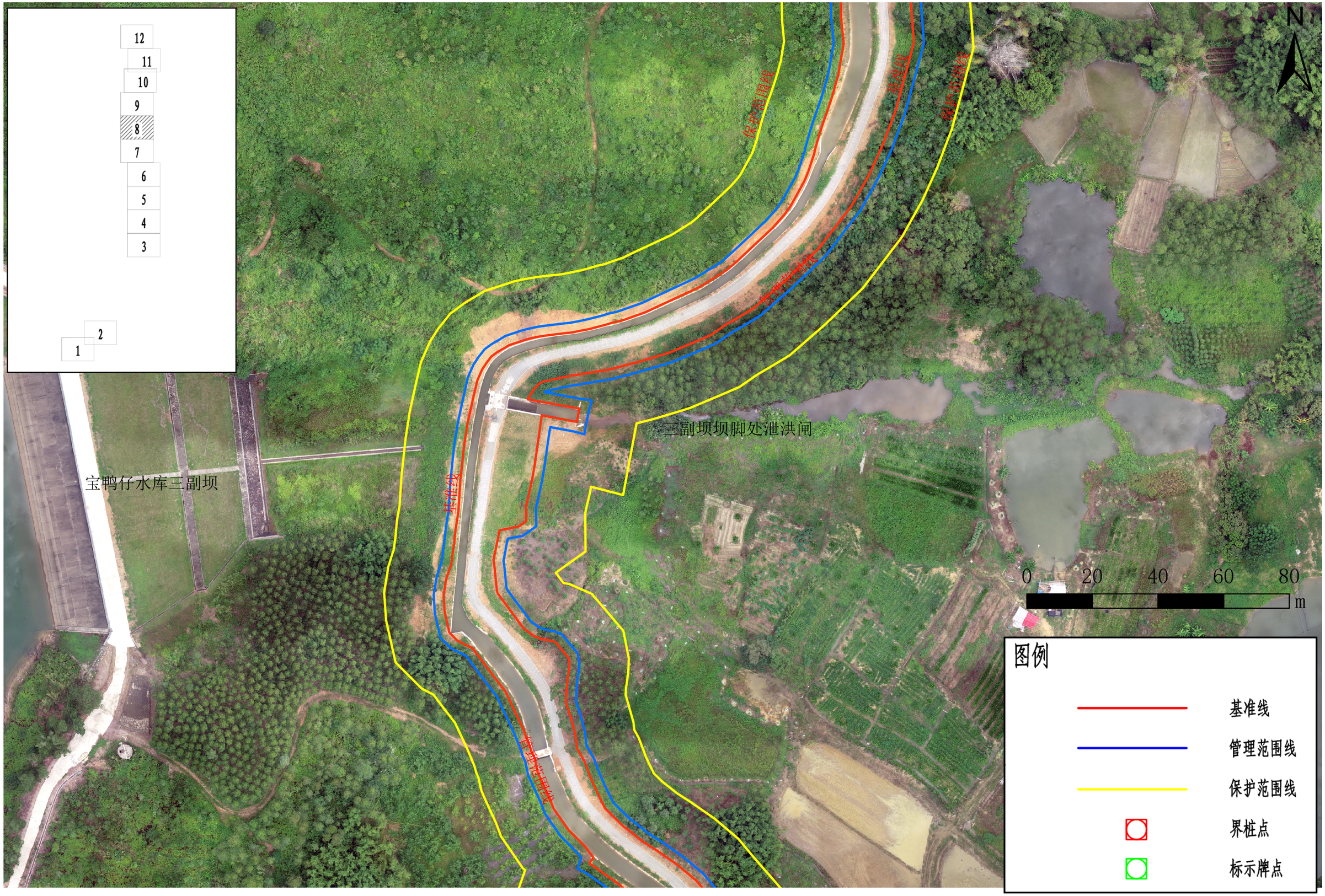

2000国家大地坐标系　　中央经线111°

宝鸭仔水库灌区干渠管理与保护范围界桩与标示牌布置图（9/12）

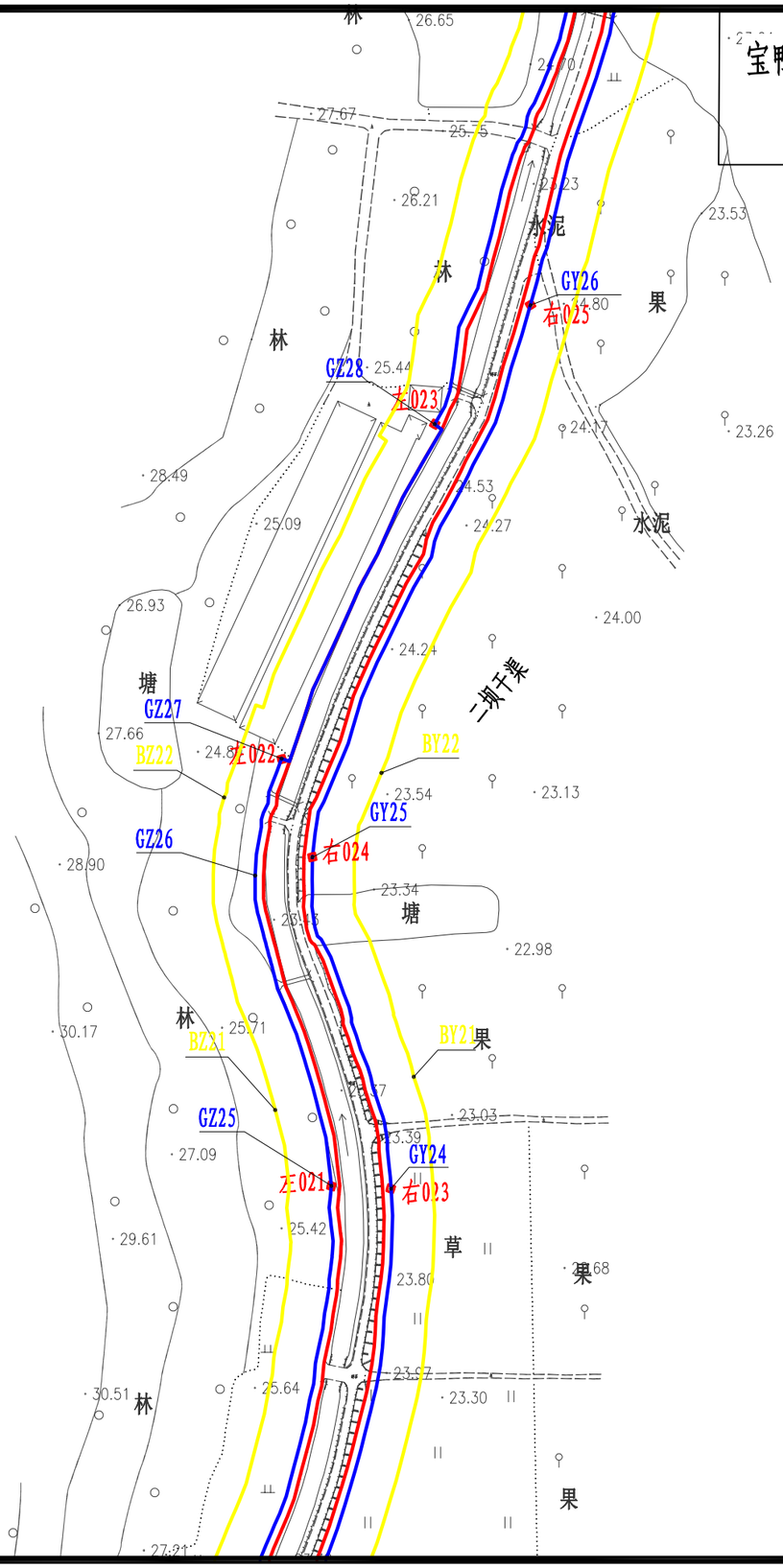

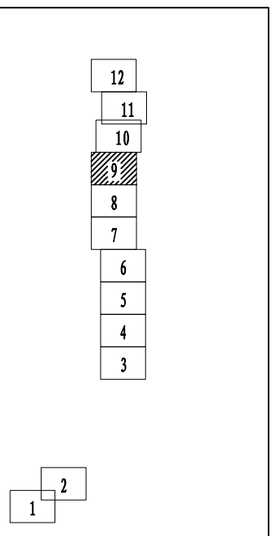

N

0 40 80 120 160 m

图例

- 基准线
- 管理范围线
- 保护范围线
- 界桩点
- 标示牌点

2000国家大地坐标系　　中央经线111°

宝鸭仔水库灌区干渠管理与保护范围
界桩与标示牌布置图（9/12）

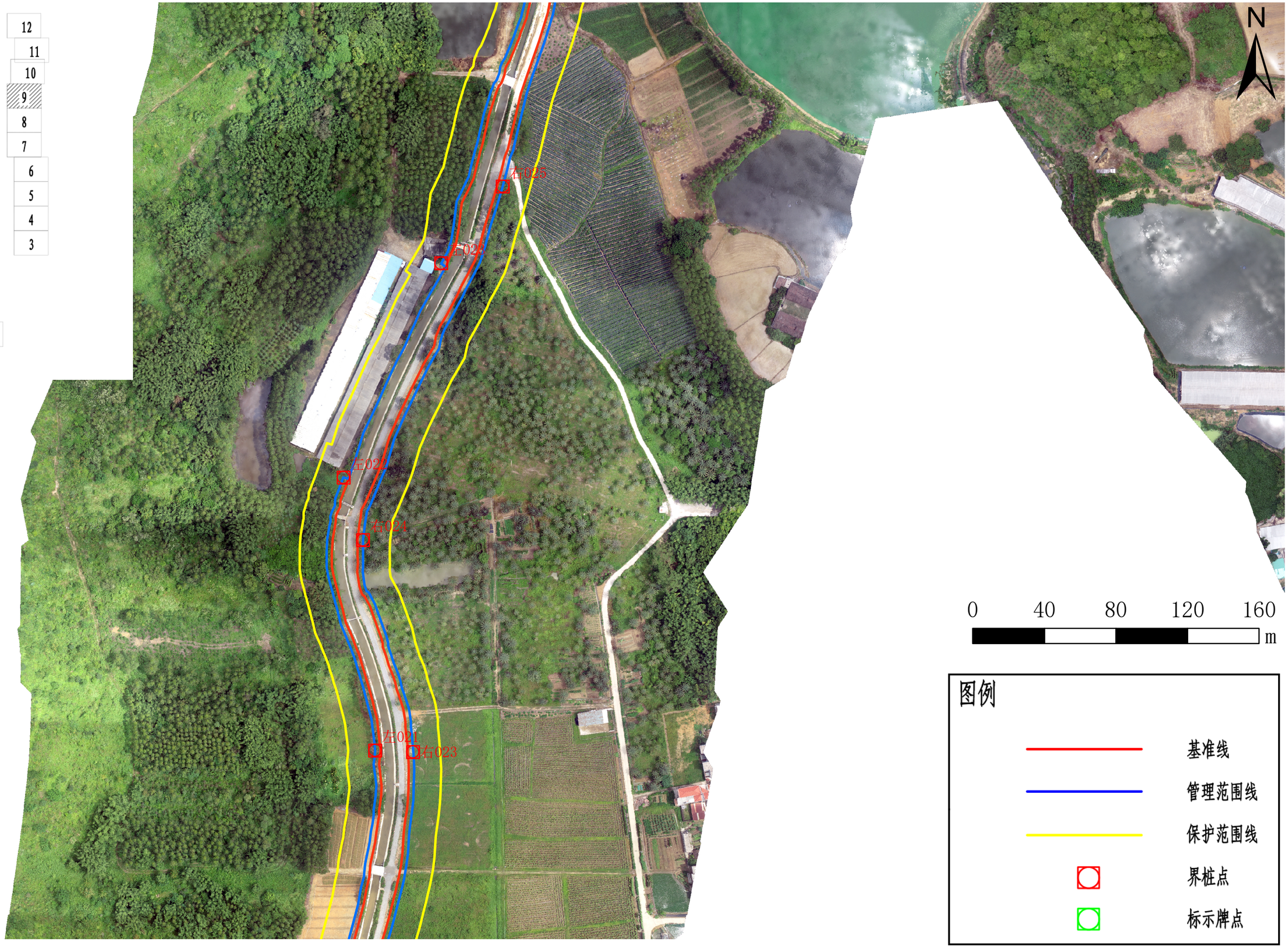

2000国家大地坐标系　　中央经线111°

宝鸭仔水库灌区干渠管理与保护范围界桩与标示牌布置图（10/12）

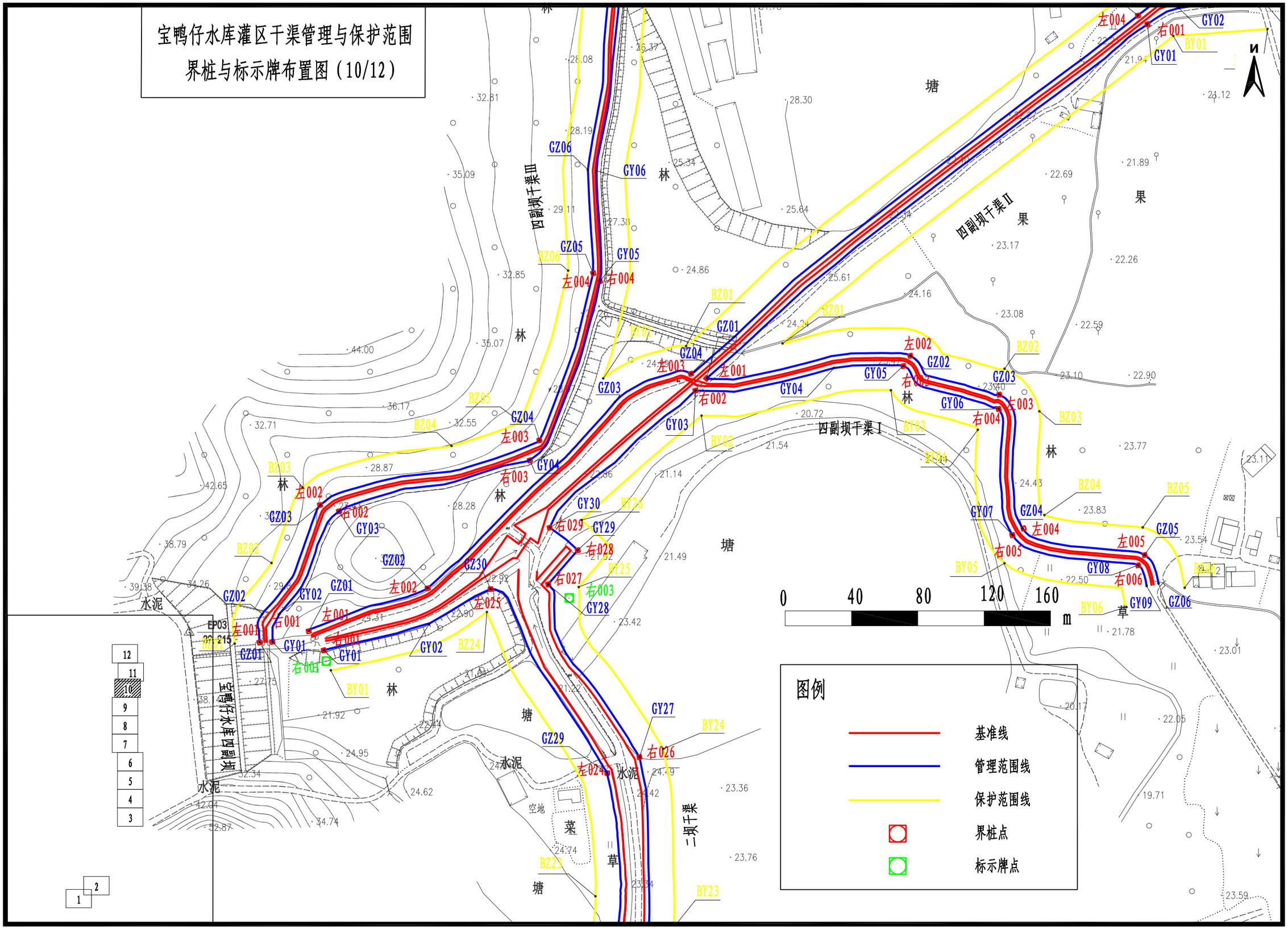

2000国家大地坐标系　　中央经线111°

宝鸭仔水库灌区干渠管理与保护范围
界桩与标示牌布置图（10/12）

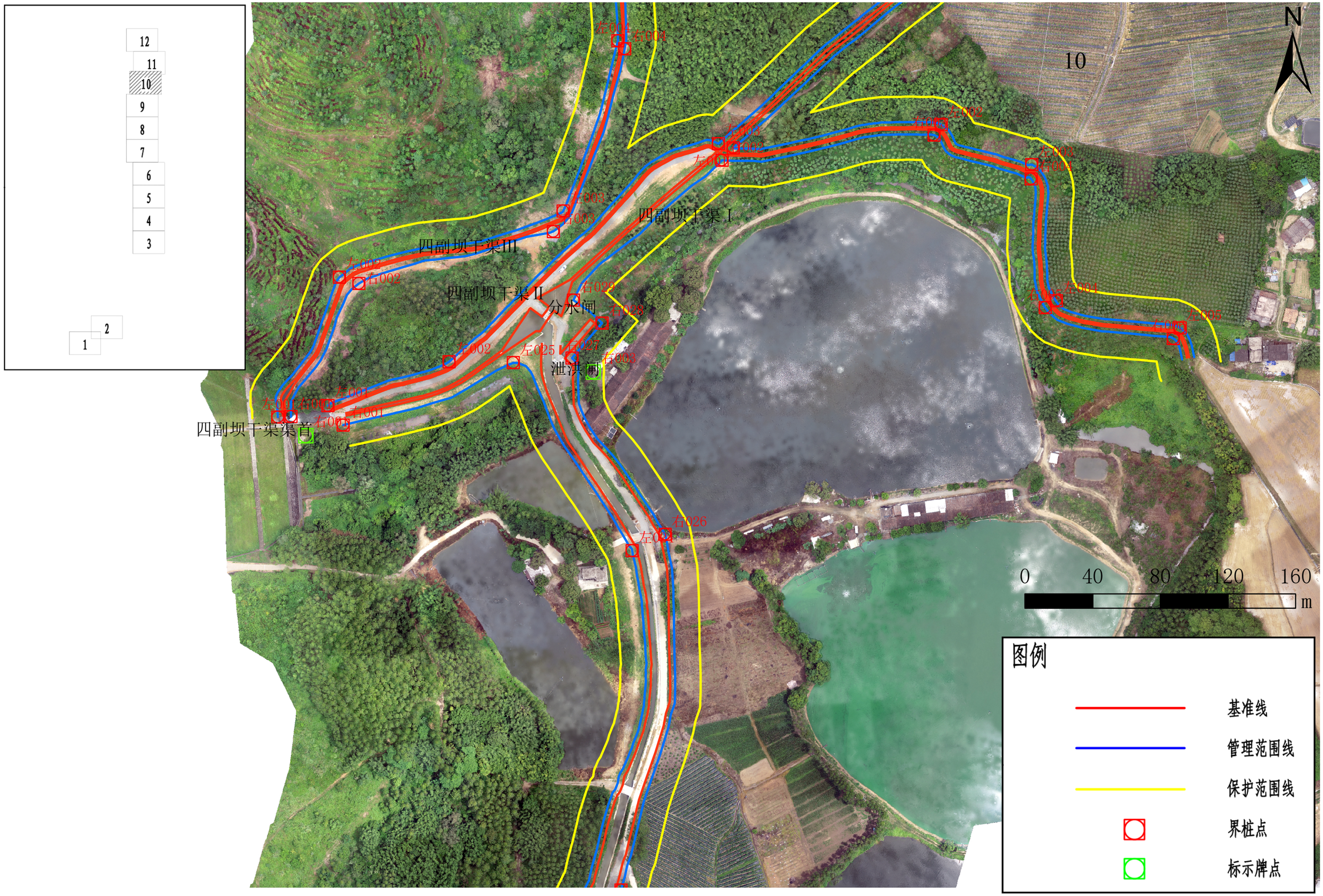

2000国家大地坐标系　　中央经线111°

宝鸭仔水库灌区干渠管理与保护范围界桩与标示牌布置图（11/12）

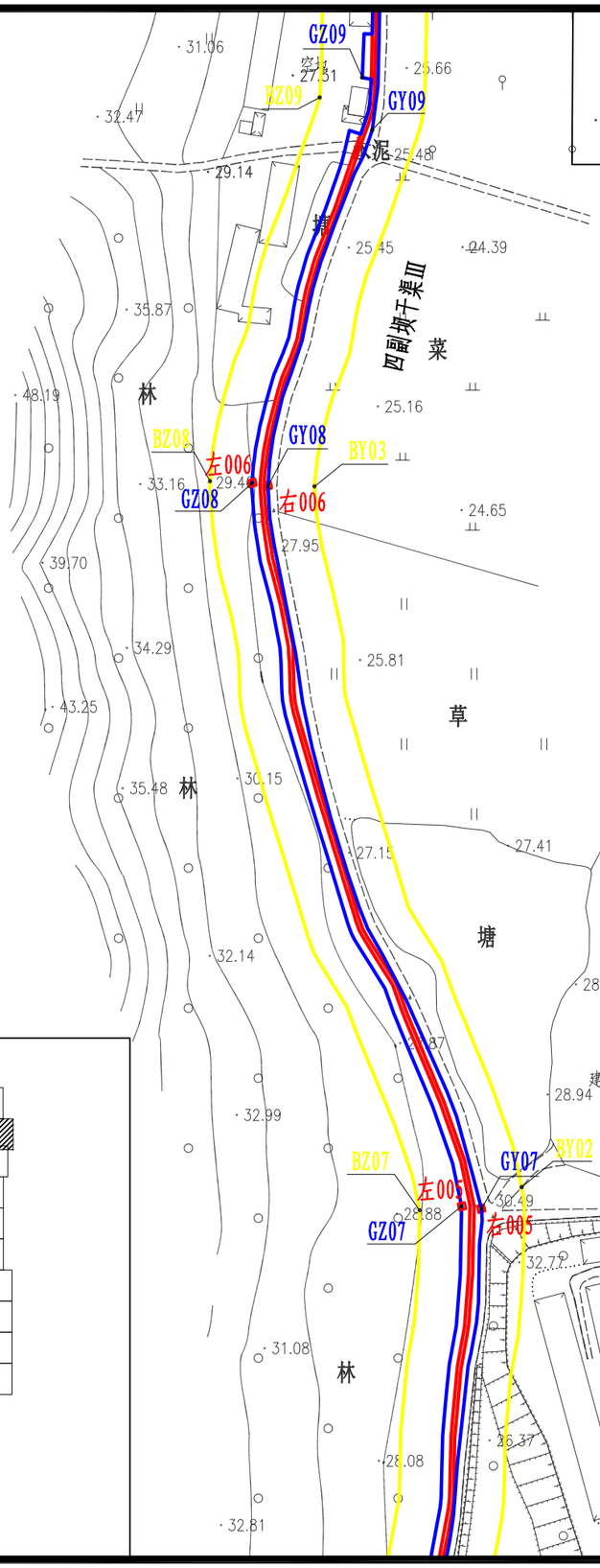



0 40 80 120 160 m

图例

- 基准线
- 管理范围线
- 保护范围线
- 界桩点
- 标示牌点

2000国家大地坐标系　　中央经线111°

宝鸭仔水库灌区干渠管理与保护范围
界桩与标示牌布置图（11/12）

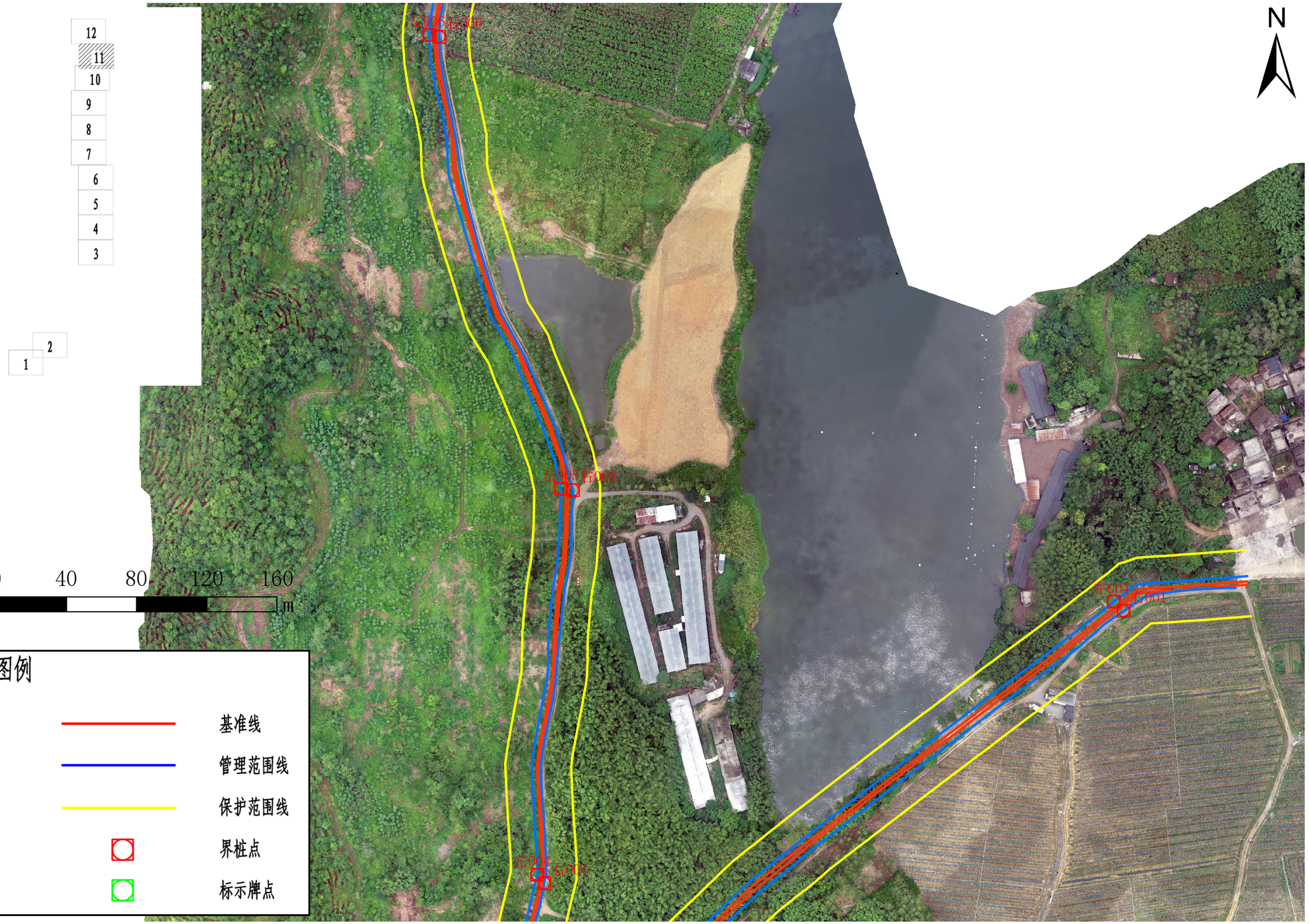

2000国家大地坐标系　　中央经线111°

宝鸭仔水库灌区干渠管理与保护范围界桩与标示牌布置图（12/12）

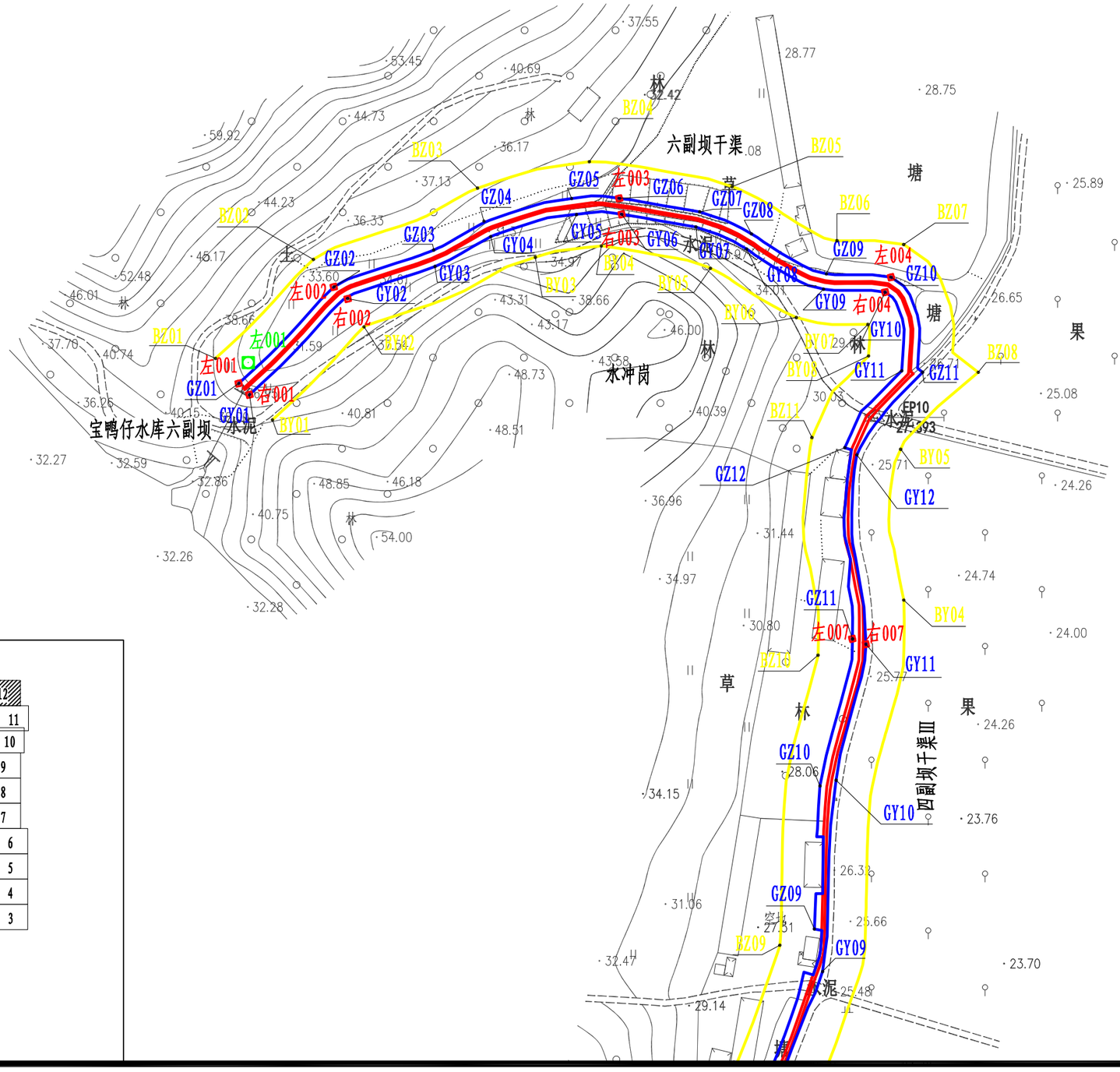

2000国家大地坐标系　　中央经线111°

宝鸭仔水库灌区干渠管理与保护范围
界桩与标示牌布置图（12/12）

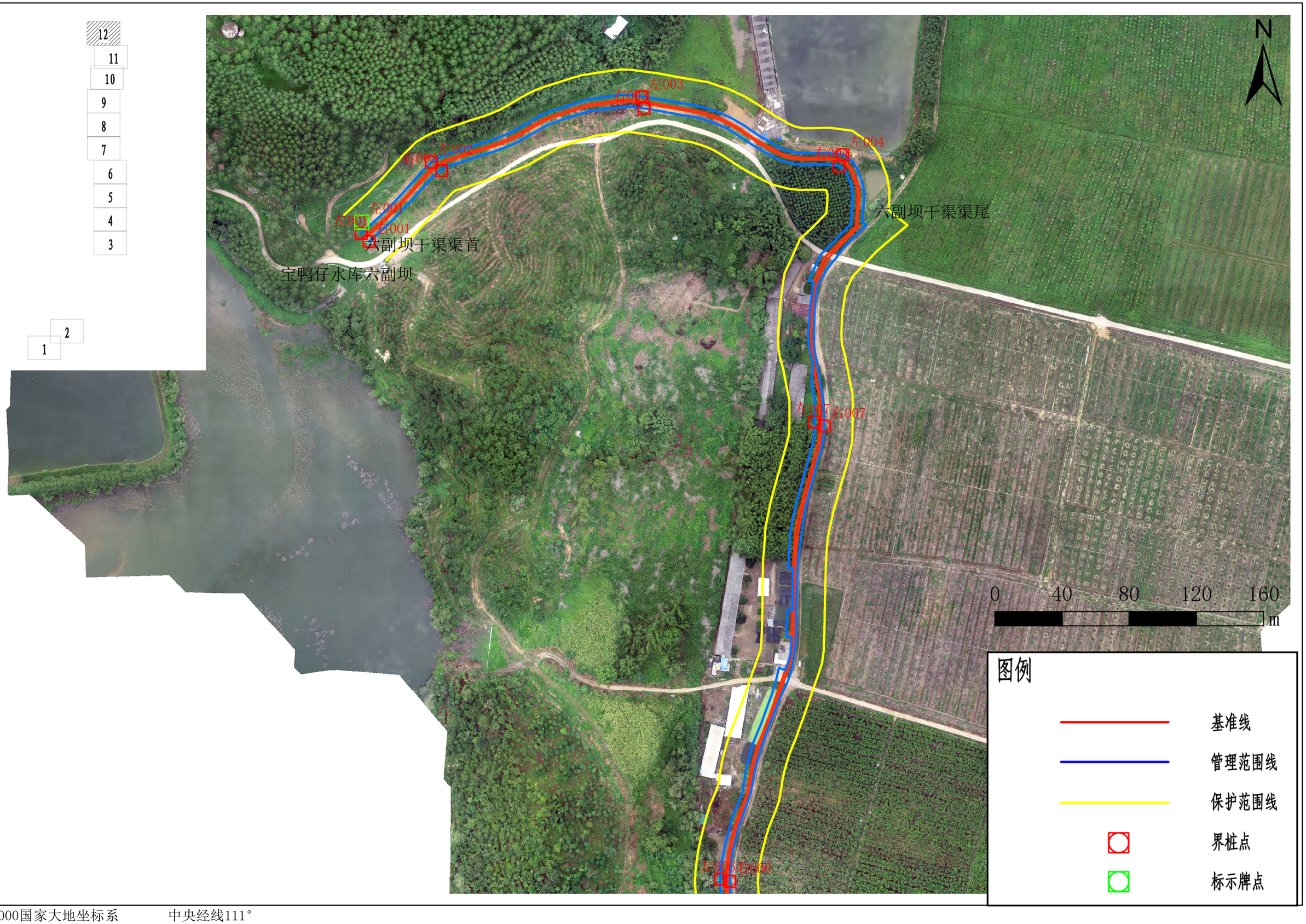

2000国家大地坐标系　　中央经线111°

宝鸭仔水库灌区干渠管理与保护范围控制点坐标表(一)

宝鸭仔水库灌区一副坝干渠管理范围控制点坐标

右岸编号	坐 标 值(m)		左岸编号	坐 标 值(m)	
	X	Y		X	Y
GY01	2478016.044	643229.671	GZ01	2478013.704	643242.322
GY02	2477968.967	643194.026	GZ02	2477962.393	643209.620
GY03	2477922.712	643162.962	GZ03	2477917.451	643178.934
GY04	2477876.216	643150.689	GZ04	2477896.887	643170.745
GY05	2477875.446	643124.441	GZ05	2477859.819	643166.057
GY06	2477866.002	643114.295	GZ06	2477860.230	643129.954
GY07	2477820.895	643097.524	GZ07	2477788.414	643104.777
GY08	2477789.875	643090.365	GZ08	2477755.272	643114.743
GY09	2477758.512	643097.641	GZ09	2477694.824	643098.251
GY10	2477739.174	643098.501	GZ10	2477652.410	643076.759
GY11	2477698.934	643084.822	GZ11	2477560.008	643050.796
GY12	2477661.634	643064.551	GZ12	2477509.417	643018.634
GY13	2477626.827	643055.093	GZ13	2477449.901	642991.335
GY14	2477570.616	643041.101	GZ14	2477409.347	642990.614
GY15	2477448.015	642977.102	GZ15	2477238.887	642951.012
GY16	2477268.138	642913.857	GZ16	2477238.887	642940.403
GY17	2477255.990	642847.106	GZ17	2477263.823	642929.041
GY18	2477285.674	642793.359	GZ18	2477239.215	642865.444
GY19	2477357.273	642771.279	GZ19	2477274.461	642780.798
GY20	2477370.663	642761.653	GZ20	2477354.117	642754.635
GY21	2477377.116	642738.918	GZ21	2477361.852	642735.192
GY22	2477378.678	642669.886	GZ22	2477362.071	642669.589
GY23	2477369.533	642634.547	GZ23	2477354.832	642643.318
GY24	2477328.078	642611.975	GZ24	2477313.754	642616.955
GY25	2477347.803	642563.589	GZ25	2477334.847	642551.707
GY26	2477376.098	642558.277	GZ26	2477379.394	642541.897
GY27	2477422.449	642578.999	GZ27	2477426.759	642561.447
GY28	2477474.380	642567.122	GZ28	2477468.811	642551.028
GY29	2477535.736	642485.513	GZ29	2477514.866	642491.330
GY30	2477527.477	642449.180	GZ30	2477508.454	642452.061
GY31	2477542.580	642388.340	GZ31	2477528.114	642382.520

宝鸭仔水库灌区一副坝干渠保护范围控制点坐标

右岸编号	坐 标 值(m)		左岸编号	坐 标 值(m)	
	X	Y		X	Y
BY01	2478024.356	643217.185	BZ01	2478013.735	643257.321
BY02	2477889.518	643140.127	BZ02	2477927.074	643201.214
BY03	2477884.870	643109.303	BZ03	2477844.106	643179.431
BY04	2477848.587	643093.951	BZ04	2477846.003	643140.208
BY05	2477772.169	643077.039	BZ05	2477787.793	643119.907
BY06	2477736.734	643081.239	BZ06	2477757.457	643129.834
BY07	2477704.736	643070.851	BZ07	2477662.399	643097.777
BY08	2477630.119	643040.447	BZ08	2477523.925	643047.617
BY09	2477547.989	643010.773	BZ09	2477491.877	643024.900
BY10	2477415.192	642959.937	BZ10	2477446.868	643006.236
BY11	2477276.344	642901.087	BZ11	2477279.656	642950.501
BY12	2477271.828	642850.423	BZ12	2477223.887	642967.648
BY13	2477296.317	642804.189	BZ13	2477223.887	642927.959
BY14	2477367.210	642781.725	BZ14	2477235.908	642925.700
BY15	2477386.131	642765.592	BZ15	2477224.602	642857.014
BY16	2477392.531	642727.075	BZ16	2477249.155	642787.221
BY17	2477389.806	642648.880	BZ17	2477297.603	642754.629
BY18	2477371.753	642616.904	BZ18	2477345.448	642741.913
BY19	2477343.140	642605.745	BZ19	2477345.619	642656.230
BY20	2477373.185	642573.196	BZ20	2477311.086	642640.464
BY21	2477419.054	642594.505	BZ21	2477297.397	642617.153
BY22	2477469.355	642586.952	BZ22	2477323.062	642544.367
BY23	2477520.044	642542.589	BZ23	2477355.273	642528.216
BY24	2477551.952	642487.701	BZ24	2477382.507	642527.051
BY25	2477541.886	642449.517	BZ25	2477428.839	642546.410
BY26	2477556.637	642393.574	BZ26	2477464.013	642535.482
			BZ27	2477500.930	642490.578
			BZ28	2477493.194	642461.177
			BZ29	2477514.662	642375.883

宝鸭仔水库灌区干渠管理与保护范围控制点坐标表(二)

宝鸭仔水库灌区二坝干渠管理范围控制点坐标

右岸编号	坐 标 值(m)		左岸编号	坐 标 值(m)	
	X	Y		X	Y
GY01	2479810.424	644125.645	GZ01	2479808.204	644083.561
GY02	2479872.291	644093.272	GZ02	2479880.602	644076.284
GY03	2479935.695	644141.795	GZ03	2479949.453	644130.220
GY04	2479954.804	644247.208	GZ04	2479968.711	644233.017
GY05	2480203.770	644308.832	GZ05	2480209.228	644289.664
GY06	2480296.697	644331.634	GZ06	2480296.354	644312.886
GY07	2480543.707	644208.661	GZ07	2480435.738	644233.044
GY08	2480647.221	644227.158	GZ08	2480564.258	644187.533
GY09	2480703.003	644241.540	GZ09	2480706.102	644221.000
GY10	2480903.733	644225.287	GZ10	2480901.790	644205.446
GY11	2481097.493	644225.898	GZ11	2481100.720	644202.334
GY12	2481292.712	644222.229	GZ12	2481290.711	644204.285
GY13	2481372.773	644150.086	GZ13	2481333.588	644172.669
GY14	2481621.795	644043.268	GZ14	2481355.222	644137.965
GY15	2481682.914	644134.092	GZ15	2481559.103	644012.549
GY16	2481892.930	644150.167	GZ16	2481647.067	644025.450
GY17	2481948.833	644103.376	GZ17	2481690.780	644114.026
GY18	2482107.385	644029.978	GZ18	2481738.713	644129.737
GY19	2482286.078	644156.177	GZ19	2481891.580	644129.421
GY20	2482567.676	644011.559	GZ20	2482108.092	644013.670
GY21	2482662.664	644004.846	GZ21	2482150.289	644069.041
GY22	2482728.832	643986.387	GZ22	2482290.976	644132.324
GY23	2482807.685	643947.853	GZ23	2482583.104	643991.004
GY24	2483054.083	644019.860	GZ24	2482810.158	643925.052
GY25	2483172.475	643991.778	GZ25	2483055.123	643998.581
GY26	2483369.579	644069.630	GZ26	2483165.923	643971.366
GY27	2483580.301	644095.960	GZ27	2483207.675	643980.795
GY28	2483684.427	644040.801	GZ28	2483327.102	644035.431
GY29	2483705.088	644058.678	GZ29	2483570.530	644076.451
GY30	2483718.686	644041.742	GZ30	2483681.603	644006.098

宝鸭仔水库灌区二坝干渠保护范围控制点坐标

右岸编号	坐 标 值(m)		左岸编号	坐 标 值(m)	
	X	Y		X	Y
BY01	2479821.350	644135.922	BZ01	2479806.206	644068.695
BY02	2479874.266	644108.532	BZ02	2479887.498	644062.228
BY03	2479921.795	644147.883	BZ03	2479965.077	644128.368
BY04	2479946.597	644260.484	BZ04	2479982.935	644226.760
BY05	2480311.697	644351.420	BZ05	2480295.459	644297.813
BY06	2480512.580	644233.933	BZ06	2480491.369	644194.640
BY07	2480686.645	644255.765	BZ07	2480685.184	644204.639
BY08	2481001.868	644236.433	BZ08	2481007.734	644182.674
BY09	2481310.177	644234.061	BZ09	2481289.224	644188.415
BY10	2481381.858	644162.716	BZ10	2481343.674	644128.150
BY11	2481513.017	644078.312	BZ11	2481480.127	644033.348
BY12	2481622.900	644069.629	BZ12	2481571.393	643992.676
BY13	2481737.384	644172.364	BZ13	2481656.391	644012.796
BY14	2481890.904	644168.807	BZ14	2481705.783	644105.056
BY15	2481964.241	644107.578	BZ15	2481885.125	644115.014
BY16	2482100.562	644044.453	BZ16	2481983.812	644036.528
BY17	2482130.683	644087.967	BZ17	2482110.608	643998.599
BY18	2482311.373	644165.436	BZ18	2482304.904	644115.751
BY19	2482526.991	644034.469	BZ19	2482519.821	643984.554
BY20	2482822.539	643965.880	BZ20	2482810.176	643909.832
BY21	2483094.053	644027.996	BZ21	2483082.195	643978.528
BY22	2483202.579	644016.455	BZ22	2483193.798	643960.271
BY23	2483477.786	644116.582	BZ23	2483496.469	644069.356
BY24	2483585.328	644110.247	BZ24	2483667.777	644003.890
BY25	2483682.819	644059.245			
BY26	2483723.252	644061.001			

宝鸭仔水库灌区干渠管理与保护范围控制点坐标表(三)

宝鸭仔水库灌区四副坝干渠(Ⅰ)管理范围控制点坐标

右岸编号	坐 标 值(m)		左岸编号	坐 标 值(m)	
	X	Y		X	Y
GY01	2483644.786	643905.571	GZ01	2483808.595	644136.292
GY02	2483660.402	643969.000	GZ02	2483822.310	644259.138
GY03	2483801.324	644129.647	GZ03	2483798.831	644312.787
GY04	2483814.860	644213.091	GZ04	2483718.275	644326.736
GY05	2483816.149	644254.931	GZ05	2483702.220	644400.377
GY06	2483790.293	644312.351	GZ06	2483684.896	644408.747
GY07	2483714.215	644320.647			
GY08	2483696.016	644396.461			
GY09	2483683.519	644401.578			

宝鸭仔水库灌区四副坝干渠(Ⅰ)保护范围控制点坐标

右岸编号	坐 标 值(m)		左岸编号	坐 标 值(m)	
	X	Y		X	Y
BY01	2483632.639	643909.818	BZ01	2483829.637	644182.126
BY02	2483786.141	644133.276	BZ02	2483814.407	644315.928
BY03	2483801.444	644247.413	BZ03	2483788.760	644336.949
BY04	2483777.594	644299.785	BZ04	2483726.197	644339.939
BY05	2483697.171	644315.936	BZ05	2483718.753	644399.201
BY06	2483670.792	644389.274	BZ06	2483682.378	644424.514

宝鸭仔水库灌区四副坝干渠(Ⅱ)管理范围控制点坐标

右岸编号	坐 标 值(m)		左岸编号	坐 标 值(m)	
	X	Y		X	Y
GY01	2484022.132	644402.069	GZ01	2483656.319	643896.526
GY02	2484031.797	644420.919	GZ02	2483682.165	643968.247
GY03	2484035.174	644472.493	GZ03	2483794.347	644081.093
			GZ04	2483811.348	644126.845
			GZ05	2484027.332	644396.406
			GZ06	2484037.552	644412.386
			GZ07	2484042.006	644472.389

宝鸭仔水库灌区四副坝干渠(Ⅱ)保护范围控制点坐标

左岸编号	坐 标 值(m)	
	X	Y
BZ01	2483828.052	644123.954
BZ02	2484048.896	644399.066

宝鸭仔水库灌区四副坝干渠(Ⅲ)管理范围控制点坐标

右岸编号	坐 标 值(m)		左岸编号	坐 标 值(m)	
	X	Y		X	Y
GY01	2483649.766	643874.638	GZ01	2483649.534	643866.873
GY02	2483666.919	643879.082	GZ02	2483666.577	643868.547
GY03	2483728.539	643914.801	GZ03	2483732.255	643903.461
GY04	2483759.365	644029.784	GZ04	2483771.206	644035.550
GY05	2483867.115	644072.013	GZ05	2483871.790	644067.899
GY06	2483933.742	644070.039	GZ06	2483934.356	644064.764
GY07	2484090.992	644088.302	GZ07	2484091.821	644081.251
GY08	2484349.053	644012.025	GZ08	2484350.096	644006.302
GY09	2484476.204	644049.308	GZ09	2484483.328	644044.959
GY10	2484560.330	644055.276	GZ10	2484557.792	644048.156
GY11	2484620.093	644068.405	GZ11	2484622.408	644062.489
GY12	2484703.336	644064.387	GZ12	2484704.443	644058.725

宝鸭仔水库灌区四副坝干渠(Ⅲ)保护范围控制点坐标

右岸编号	坐 标 值(m)		左岸编号	坐 标 值(m)	
	X	Y		X	Y
BY01	2483808.546	644074.022	BZ01	2483648.772	643851.892
BY02	2484098.657	644102.689	BZ02	2483697.286	643874.103
BY03	2484348.881	644028.657	BZ03	2483742.938	643892.790
BY04	2484639.495	644085.024	BZ04	2483767.882	643982.596
BY05	2484705.793	644083.657	BZ05	2483782.175	644024.155
			BZ06	2483873.551	644052.892
			BZ07	2484090.421	644066.218
			BZ08	2484350.754	643991.312
			BZ09	2484487.789	644030.509
			BZ10	2484615.271	644047.306
			BZ11	2484710.940	644044.631

宝鸭仔水库灌区干渠管理与保护范围控制点坐标表(四)

宝鸭仔水库灌区六副坝干渠管理范围控制点坐标

右岸编号	坐 标 值(m)		左岸编号	坐 标 值(m)	
	X	Y		X	Y
GY01	2484729.767	643797.177	GZ01	2484734.711	643792.463
GY02	2484772.028	643840.382	GZ02	2484777.147	643834.354
GY03	2484786.150	643878.829	GZ03	2484793.371	643878.245
GY04	2484799.291	643903.341	GZ04	2484806.068	643900.344
GY05	2484808.914	643941.066	GZ05	2484815.994	643938.932
GY06	2484809.066	643960.968	GZ06	2484816.102	643959.869
GY07	2484803.510	643993.578	GZ07	2484810.164	643995.243
GY08	2484793.799	644015.890	GZ08	2484800.461	644018.041
GY09	2484776.160	644049.753	GZ09	2484782.900	644050.990
GY10	2484774.857	644076.851	GZ10	2484781.414	644079.406
GY11	2484740.305	644084.148	GZ11	2484739.641	644093.325

宝鸭仔水库灌区六副坝干渠保护范围控制点坐标

右岸编号	坐 标 值(m)		左岸编号	坐 标 值(m)	
	X	Y		X	Y
BY01	2484718.707	643807.310	BZ01	2484745.726	643782.281
BY02	2484759.586	643847.590	BZ02	2484789.235	643825.315
BY03	2484790.193	643922.945	BZ03	2484820.567	643897.535
BY04	2484795.159	643951.992	BZ04	2484832.194	643946.690
BY05	2484785.342	643999.978	BZ05	2484821.220	644009.503
BY06	2484763.698	644037.747	BZ06	2484797.455	644055.626
BY07	2484760.666	644069.263	BZ07	2484795.795	644085.009
BY08	2484746.812	644069.537	BZ08	2484739.617	644117.794

宝鸭仔水库灌区干渠管理与保护范围界桩与标示牌坐标表(一)

宝鸭仔水库灌区一副坝干渠界桩埋设点坐标

右岸编号	坐 标 值(m)		左岸编号	坐 标 值(m)	
	X	Y		X	Y
右001	2478016.044	643229.671	左001	2478013.704	643242.322
右002	2477876.216	643150.689	左002	2477859.819	643166.057
右003	2477875.446	643124.441	左003	2477860.230	643129.954
右004	2477789.875	643090.365	左004	2477788.414	643104.777
右005	2477739.174	643098.501	左005	2477755.272	643114.743
右006	2477661.634	643064.551	左006	2477652.410	643076.759
右007	2477448.015	642977.102	左007	2477449.901	642991.335
右008	2477268.138	642913.857	左008	2477263.823	642929.041
右009	2477285.674	642793.359	左009	2477274.461	642780.798
右010	2477370.663	642761.653	左010	2477361.852	642735.192
右011	2477369.533	642634.547	左011	2477354.832	642643.318
右012	2477328.078	642611.975	左012	2477313.754	642616.955
右013	2477376.098	642558.277	左013	2477379.394	642541.897
右014	2477422.449	642578.999	左014	2477426.759	642561.447
右015	2477535.736	642485.513	左015	2477514.866	642491.330

宝鸭仔水库灌区二坝干渠界桩埋设点坐标

右岸编号	坐 标 值(m)		左岸编号	坐 标 值(m)	
	X	Y		X	Y
右001	2479810.424	644125.645	左001	2479808.204	644083.561
右002	2479872.291	644093.272	左002	2479880.602	644076.284
右003	2479935.695	644141.795	左003	2479949.453	644130.220
右004	2479954.804	644247.208	左004	2479968.711	644233.017
右005	2480203.770	644308.832	左005	2480209.228	644289.664
右006	2480296.697	644331.634	左006	2480296.354	644312.886
右007	2480543.707	644208.661	左007	2480435.738	644233.044
右008	2480647.221	644227.158	左008	2480564.258	644187.533
右009	2480703.003	644241.540	左009	2480706.102	644221.000
右010	2480903.733	644225.287	左010	2480901.790	644205.446
右011	2481097.493	644225.898	左011	2481100.720	644202.334
右012	2481292.712	644222.229	左012	2481290.711	644204.285
右013	2481372.773	644150.086	左013	2481355.222	644137.965
右014	2481621.795	644043.268	左014	2481647.067	644025.450
右015	2481682.914	644134.092	左015	2481690.780	644114.026
右016	2481892.930	644150.167	左016	2481891.580	644129.421
右017	2482107.385	644029.978	左017	2482108.092	644013.670
右018	2482286.078	644156.177	左018	2482290.976	644132.324
右019	2482567.676	644011.559	左019	2482583.104	643991.004
右020	2482662.664	644004.846	左020	2482810.158	643925.052
右021	2482728.832	643986.387	左021	2483055.123	643998.581
右022	2482807.685	643947.853	左022	2483207.675	643980.795
右023	2483054.083	644019.860	左023	2483327.102	644035.431
右024	2483172.475	643991.778	左024	2483570.530	644076.451
右025	2483369.579	644069.630	左025	2483681.603	644006.098
右026	2483580.301	644095.960			
右027	2483684.427	644040.801			
右028	2483705.088	644058.678			
右029	2483718.686	644041.742			

说明:

1、界桩及标志牌位置可根据实际情况进行调整，以最终施工埋设点为准。

宝鸭仔水库灌区干渠管理与保护范围界桩与标示牌坐标表(二)

宝鸭仔水库灌区四副坝干渠(Ⅰ)界桩埋设点坐标

右岸编号	坐 标 值(m)		左岸编号	坐 标 值(m)	
	X	Y		X	Y
右001	2483644.786	643905.571	左001	2483808.595	644136.292
右002	2483801.324	644129.647	左002	2483822.310	644259.138
右003	2483816.149	644254.931	左003	2483798.831	644312.787
右004	2483790.293	644312.351	左004	2483718.275	644326.736
右005	2483714.215	644320.647	左005	2483702.220	644400.377
右006	2483696.016	644396.461			

宝鸭仔水库灌区四副坝干渠(Ⅱ)界桩埋设点坐标

右岸编号	坐 标 值(m)		左岸编号	坐 标 值(m)	
	X	Y		X	Y
右001	2484022.132	644402.069	左001	2483656.319	643896.526
			左002	2483682.165	643968.247
			左003	2483811.348	644126.845
			左004	2484027.332	644396.406

宝鸭仔水库灌区四副坝干渠(Ⅲ)界桩埋设点坐标

右岸编号	坐 标 值(m)		左岸编号	坐 标 值(m)	
	X	Y		X	Y
右001	2483649.766	643874.638	左001	2483649.534	643866.873
右002	2483728.539	643914.801	左002	2483732.255	643903.461
右003	2483759.365	644029.784	左003	2483771.206	644035.550
右004	2483867.115	644072.013	左004	2483871.790	644067.899
右005	2484090.992	644088.302	左005	2484091.821	644081.251
右006	2484349.053	644012.025	左006	2484350.096	644006.302
右007	2484620.093	644068.405	左007	2484622.408	644062.489

宝鸭仔水库灌区六副坝干渠界桩埋设点坐标

右岸编号	坐 标 值(m)		左岸编号	坐 标 值(m)	
	X	Y		X	Y
右001	2484729.767	643797.177	左001	2484734.711	643792.463
右002	2484772.028	643840.382	左002	2484777.147	643834.354
右003	2484809.066	643960.968	左003	2484816.102	643959.869
右004	2484774.857	644076.851	左004	2484781.414	644079.406

宝鸭仔水库灌区干渠标示牌埋设点坐标

位置	编号	坐 标 值(m)	
		X	Y
一幅坝干渠	右001	2478001.116	643211.667
一幅坝干渠	左001	2477514.038	642393.512
二坝干渠	右001	2479815.266	644103.832
二坝干渠	右002	2481598.799	644049.070
二坝干渠	右003	2483676.256	644053.374
四幅坝干渠	右001	2483638.166	643907.051
六幅坝干渠	左001	2484743.719	643796.742

说明:

1、界桩及标志牌位置可根据实际情况进行调整，以最终施工埋设点为准。